

КАРТА-ПЛАН ТЕРРИТОРИИ

Пояснительная записка

1. Сведения о территории выполнения комплексных кадастровых работ:

Российская Федерация, Смоленская область, Гагаринский муниципальный округ, д. Мармолино, кадастровый квартал 67:03:1300101

(наименование субъекта Российской Федерации, муниципального образования, населенного пункта, уникальные учетные номера кадастровых кварталов, иные сведения, позволяющие определить местоположение территории, на которой выполняются комплексные кадастровые работы, например, наименование садоводческого или огороднического некоммерческого товарищества, гаражного кооператива, элемента планировочной структуры)

2. Основания выполнения комплексных кадастровых работ:

Наименование, дата и номер документа, на основании которого выполняются комплексные кадастровые работы:

Соглашение о предоставлении из федерального бюджета субсидий, в том числе грантов в форме субсидий, юридическим лицам, индивидуальным предпринимателям, а также физическим лицам № 321-20-2025-002 от 30 января 2025 г., выдан Управление Росреестра по Смоленской области

3. Дата подготовки карты-плана территории: 18 июня 2025 г.

4. Сведения о заказчике(ах) комплексных кадастровых работ:

В отношении юридического лица, органа местного самоуправления муниципального района, муниципального округа или городского округа либо уполномоченного исполнительного органа государственной власти субъекта Российской Федерации:

полное или сокращенное (в случае, если имеется) наименование: Управление Росреестра по Смоленской области

основной государственный регистрационный номер: 1046758340507

идентификационный номер налогоплательщика: 6730055050

В отношении физического лица или представителя физических или юридических лиц:

фамилия, имя, отчество (последнее - при наличии): —

страховой номер индивидуального лицевого счета в системе обязательного пенсионного страхования Российской Федерации (СНИЛС): —

Наименование и реквизиты документа, подтверждающие полномочия представителя заказчика(ов) комплексных кадастровых работ:

—

Адрес электронной почты (для направления уведомления о результатах внесения сведений в Единый государственный реестр недвижимости):

—

5. Сведения об исполнителе комплексных кадастровых работ:

Полное или сокращенное (в случае, если имеется) наименование и адрес юридического лица, с которым заключен государственный или муниципальный контракт либо договор подряда на выполнение комплексных кадастровых работ: <div>ООО "Центр экспертизы и кадастра", адрес: 420081, Республика Татарстан, г.Казань, ул.Шуртыгина, д.3, помещение №21 (2этаж)</div>					
Фамилия, имя, отчество кадастрового инженера (последнее - при наличии): <div>Аглиуллина Венера Рифгатовна</div> и основной государственный регистрационный номер кадастрового инженера индивидуального предпринимателя (ОГРНИП): <div>—</div>					
Страховой номер индивидуального лицевого счета в системе обязательного пенсионного страхования Российской Федерации (СНИЛС) кадастрового инженера: <div>108-200-921-08</div>					
Уникальный реестровый номер кадастрового инженера в реестре саморегулируемой организации кадастровых инженеров и дата внесения сведений о физическом лице в такой реестр: <div>20878, 17 ноября 2017 г.</div>					
Полное или (в случае, если имеется) сокращенное наименование саморегулируемой организации кадастровых инженеров, членом которой является кадастровый инженер: <div>Ассоциация "Союз кадастровых инженеров"</div>					
Контактный телефон: <div>78972900307, 89053156360</div>					
Почтовый адрес и адрес электронной почты, по которым осуществляется связь с кадастровым инженером: <div>420081, Респ Татарстан, г Казань, ул Шуртыгина, д 3, помещение №21 (2 этаж), fvenera17@mail.ru</div>					
6. Перечень документов, использованных при подготовке карты-плана территории:					
№ п/п	Реквизиты документа				
	Вид	Дата	Номер	Наименование	Иные сведения
1	2	3	4	5	6
1	Кадастровый план территории, выдан: Филиал публично-правовой компании "Роскадастр" по Смоленской области	8 февраля 2025 г.	КУВИ-001/2025-35784794	Кадастровый план территории	—
2	Иной документ, выдан: Администрация муниципального образования "Гагаринский район" Смоленской области	27 сентября 2024 г.	1532	Правила землепользования и застройки Гагаринского сельского поселения Гагаринского района Смоленской области	Масштаб: 1:5 000 Дата создания: 27 сентября 2024 г.
3	ПРОЧИЕ, выдан: Публично-правовая компания «Роскадастр»	7 февраля 2025 г.	170-3083/2024-В	Выписка о пунктах государственной геодезической сети	—
4	ПРОЧИЕ	5 марта 2025 г.	1	Газета "Сельская правда Смоленский район"	—
7. Пояснения к карте-плану территории:					

<p>Пояснительная записка</p> <p>Комплексные кадастровые работы были проведены на основании Соглашением о предоставлении из федерального бюджета субсидий, в том числе грантов в формесубсидий, юридическим лицам, индивидуальным предпринимателям, а также физическим лицам №321-20-2025-02 от 30.01.2025 г. Согласно части 3 статьи 42.8 Закона №221-ФЗ в ходе выполнения ККР о отношении кадастрового квартала 67:03:1300101 при уточнении местоположения границ земельных участков (в том числе в целях исправления реестровой ошибки в описании местоположения границ земельного участка) их площадь не уменьшалась более чем на 10%, увеличивалась не более чем на величину предельного минимального размера земельного участка, установленного ПЗЗ для определенных территориальных зон, не увеличивалась более чем на 10%, если предельный минимальный размер не установлен.</p> <p>В Акте согласования указываются точки или части границ земельных участков, местоположение которых уточнено и подлежит согласованию согласно части 1 статьи 39 Федерального закона от 24.07.2007г №221-ФЗ. Если земельный участок граничит с землями, находящимися в государственной или муниципальной собственности (не с земельными участками), то согласование местоположения в отношении такой части границы согласно Закону о кадастре не проводится. Разъяснения приведены в Письме Министерства экономического развития РФ от 8 октября 2013 г. № ОГ-Д23-5470 «О подготовке межевого плана и проведении процедуры согласования местоположения границ земельного участка», а также в Письме Росреестра от 17.11.2020 №13-00408/20 «О согласовании местоположения границ земельных участков».</p> <p>Сведения о кадастровом инженере:</p> <ol style="list-style-type: none"> 1. Аглиуллина Венера Рифгатовна; 2. СНИЛС 108-200-921 08; 3. Номер регистрации в государственном реестре лиц, осуществляющих кадастровую деятельность: 20818; 4. Контактный телефон: 89053156360; 5. Адрес электронной почты, по которым осуществляется связь с кадастровым инженером: fvenera17@mail.ru; 6. Наименование саморегулируемой организации кадастровых инженеров, членом которой является кадастровый инженер: Ассоциация «Союз кадастровых инженеров», номер в государственном реестре саморегулируемых организаций кадастровых инженеров №001 от 05.07.2016г, реестровый номер А-1700, дата включения кадастрового инженера в реестр членов Ассоциации СКИ 07.11.2017г.;
<p>Сведения об уточняемых земельных участках, необходимые для исправления реестровых ошибок в сведениях о местоположении их границ</p> <p>В ходе проведения комплексных кадастровых работ исправлены 24 земельных участка с кадастровыми номерами: 67:03:1300101:4, 67:03:1300101:5, 67:03:1300101:6, 67:03:1300101:7, 67:03:1300101:8, 67:03:1300101:9, 67:03:1300101:10, 67:03:1300101:14, 67:03:1300101:15, 67:03:1300101:16, 67:03:1300101:23, 67:03:1300101:28, 67:03:1300101:29, 67:03:1300101:30, 67:03:1300101:32, 67:03:1300101:35, 67:03:1300101:37, 67:03:1300101:38, 67:03:1300101:39, 67:03:1300101:65, 67:03:1300101:66, 67:03:1300101:67, 67:03:1300101:68, 67:03:1300101:184.</p> <p>Координаты, приведенные в ЕГРН, не соответствуют фактическому местоположению границ земельного участка на местности., Границы земельных участков на местности проходят по ограждениям и меже, при этом границы земельных участков, сведения о которых содержатся в ЕГРН пересекают ограждения, межу, дорогу, здания, сведения о местоположении которых получены при определении координат поворотных точек границ земельного участка методом спутниковых геодезических измерений при выполнении комплексных кадастровых работ. Вышеописанное является реестровой ошибкой., Конфигурация и площадь земельных участков при исправлении реестровых ошибок существенно не изменялись. Таким образом, после уточнения местоположения границ данных земельных участков, их местоположение приводится в соответствие с фактическим, что позволяет, в том числе, устранить пересечения со смежными земельными участками., Суть реестровых ошибок заключается в том, что фактическое местоположение земельных участков не соответствует данным сведений ЕГРН.</p>
<p>Описание местоположения здания, сооружения, объекта незавершенного строительства на земельном участке</p> <p>В ходе выполнения комплексных кадастровых работ уточнено местоположение 2 объекта капитального строительства с кадастровыми номерами: 67:03:1300101:54, 67:03:1300101:59.</p>

Сведения о зданиях, сооружениях, объектах незавершенного строительства, необходимые для исправления реестровых ошибок в сведениях об описании их местоположения

В результате выполнения комплексных кадастровых работ уточнено местоположение 4 ОКС с кадастровыми номерами: 67:03:1300101:181, 67:03:1300101:182, 67:03:1300101:183, 67:03:1300101:69 обеспечивающие исправление реестровой ошибки в сведениях об описании местоположения.

Местоположение ОКС с кадастровыми номерами уточнялось путем определения координат точек конструктивных элементов здания. В соответствии с результатами полученных измерений, выявлена реестровая ошибка в сведениях об описании местоположения ОКС, в связи с чем, в соответствующем разделе КПТР приведены сведения о местоположении ОКС обеспечивающих исправление данной реестровой ошибки. Суть реестровых ошибок заключается в том, что фактическое местоположение объектов капитального строительства не соответствует данным ЕГРН.

Сведения о пунктах геодезической сети и средствах измерений

1. Сведения о пунктах геодезической сети:

№ п/п	Вид геодезической сети	Название пункта геодезической сети и тип знака	Система координат пункта геодезической сети	Координаты пункта, м		Дата обследования 7 февраля 2024 г.		
						Сведения о состоянии		
				Х	У	наружного знака пункта	центра пункта	марки центра пункта
1	2	3	4	5	6	7	8	9
1	Геодезическая сеть сгущения. 3	Мостище, пир.	МСК-67, зона 2	540 955,47	2 204 735,68	Утрачен	Сохранился	Сохранился
2	Астрономо-геодезическая сеть. 2	Юрино, пир.		561 095,56	2 221 979,41			
3	Геодезическая сеть сгущения. 3	Акатово, пир.		550 758,50	2 232 830,36			

2. Сведения об использованных средствах измерений:

№ п/п	Наименование и обозначение типа средства измерений - прибора (инструмента, аппаратуры)	Заводской или серийный номер средства измерений	Реквизиты свидетельства о поверке прибора (инструмента, аппаратуры) и (или) срок действия поверки
1	2	3	4
1	Аппаратура геодезическая спутниковая PrinCe i30	3491933	№С-ГФК/30-08-2024/366349251 от 30.08.2024г.

Сведения об уточняемых земельных участках

1. Сведения о характерных точках границ уточняемого земельного участка с кадастровым номером _____ : Система координат _____ Зона № _____							
Обоз- начение харак- терных точек границ	Координаты, м				Метод определения координат	Формулы, примененные для расчета средней квадратической погрешности определения координат характерных точек границ (Mt), с подставленными в такие формулы значениями и итоговые (вычисленные) значения Mt, м	Описание закрепления точки
	содержатся в Едином государственном реестре недвижимости		определены в результате выполнения комплексных кадастровых работ				
	X	Y	X	Y			
1	2	3	4	5	6	7	8
2. Сведения о частях границ уточняемого земельного участка с кадастровым номером _____ :							
Обозначение части границ		Горизонтальное проложение (S), м	Описание прохождения части границ	Сведения о согласовании местоположения границ (согласовано/спорное)			
от т.	до т.						
1	2	3	4	5			
3. Сведения о характеристиках уточняемого земельного участка с кадастровым номером _____ :							
№ п/п	Наименование характеристики земельного участка			Значение характеристики			
1	2			3			
1.	Адрес земельного участка						
1.1.	Сведения о местоположении земельного участка (при отсутствии адреса) в структурированном в соответствии с федеральной информационной адресной системой виде						
1.2.	Дополнительные сведения о местоположении земельного участка						
2.	Площадь земельного участка ± величина погрешности определения (вычисления) площади ($P \pm \Delta P$), м ²						
3.	Формула, примененная для вычисления предельной погрешности определения площади земельного участка, с подставленными значениями и итоговые (вычисленные) значения						
4.	Площадь земельного участка согласно сведениям Единого государственного реестра недвижимости (Ркад), м ²						
5.	Оценка расхождения Р и Ркад ($P - P_{кад}$), м ²						

1	2	3
6.	Предельный минимальный и максимальный размеры земельного участка (Рмин и Рмакс), м ²	
7.	Вид (виды) разрешенного использования	
7.1.	Дополнительные сведения об использовании земельного участка	
8.	Кадастровый или иной государственный учетный номер (инвентарный) здания, сооружения, объекта незавершенного строительства, расположенного на земельном участке	
9.	Сведения о земельных участках (землях общего пользования, территории общего пользования), посредством которых обеспечивается доступ	
10.	Иные сведения	
4. Пояснения к сведениям об уточняемом земельном участке с кадастровым номером _____:		
1.		

Сведения об образуемых земельных участках

1. Сведения о характерных точках границ образуемого земельного участка _____ : <div style="text-align: right;">обозначение земельного участка</div>					
Система координат _____				Зона № _____	
Обоз- начение харак- терных точек границ	Координаты, м		Метод определения координат	Формулы, примененные для расчета средней квадратической погрешности определения координат характерных точек границ (Mt), с подставленными в такие формулы значениями и итоговые (вычисленные) значения Mt, м	Описание закрепления точки
	X	Y			
1	2	3	4	5	6
2. Сведения о частях границ образуемого земельного участка _____ : <div style="text-align: right;">обозначение земельного участка</div>					
Обозначение части границ		Горизонтальное проложение (S), м	Описание прохождения части границ	Сведения о согласовании местоположения границ (согласовано/спорное)	
от т.	до т.				
1	2	3	4	5	
3. Сведения о характеристиках образуемого земельного участка _____ : <div style="text-align: right;">обозначение земельного участка</div>					
№ п/п	Наименование характеристики земельного участка		Значение характеристики		
1	2		3		
1.	Адрес земельного участка				
1.1.	Сведения о местоположении земельного участка (при отсутствии адреса) в структурированном в соответствии с федеральной информационной адресной системой виде				
1.2.	Дополнительные сведения о местоположении земельного участка				
2.	Категория земель				
3.	Вид (виды) разрешенного использования				
3.1.	Дополнительные сведения об использовании земельного участка				
4.	Реестровый номер границ территориальной зоны или в случае отсутствия такого реестрового номера ее индивидуальное обозначение (вид, тип, номер, индекс)				
5.	Площадь земельного участка ± величина погрешности определения (вычисления) площади ($P \pm \Delta P$), м²				

1	2	3
6.	Формула, примененная для вычисления предельной погрешности определения площади земельного участка, с подставленными значениями и итоговые (вычисленные) значения	
7.	Предельный минимальный и максимальный размеры земельного участка (Рмин) и (Рмакс), м²	
8.	Кадастровый или иной государственный учетный номер (инвентарный) объекта недвижимости, расположенного на образуемом земельном участке	
9.	Кадастровые номера исходных земельных участков	
9.1.	Кадастровый номер входящего в состав земельного участка, представляющего собой единое землепользование (номер контура многоконтурного земельного участка), преобразование которого осуществляется	
9.2.	Кадастровые номера земельных участков, исключаемых из состава измененного (исходного) земельного участка, представляющего собой единое землепользование	
9.3.	Кадастровый или иной государственный учетный номер (инвентарный) объекта недвижимости, расположенного на измененном земельном участке	
10.	Условный номер земельного участка	
11.	Учетный номер проекта межевания территории	
12.	Дополнительные сведения об образовании земельного участка	
13.	Сведения о земельных участках (землях общего пользования, территории общего пользования), посредством которых обеспечивается доступ	
14.	Иные сведения	
4. Пояснения к сведениям об образуемом земельном участке _____ :		
_____ обозначение земельного участка		
1.		

Сведения об уточняемых земельных участках, необходимые для исправления реестровых ошибок в сведениях о местоположении их границ

1. Сведения о характерных точках границ уточняемого земельного участка с кадастровым номером 67:03:1300101:4 :
Система координат МСК-67, зона 2 Зона № 2

Обоз- начение харак- терных точек границ	Координаты, м				Метод определения координат	Формулы, примененные для расчета средней квадратической погрешности определения координат характерных точек границ (Mt), с подставленными в такие формулы значениями и итоговые (вычисленные) значения Mt, м	Описание закрепления точки
	содержатся в Едином государственном реестре недвижимости		определены в результате выполнения комплексных кадастровых работ				
	X	Y	X	Y			
1	2	3	4	5	6	7	8
7	19 897,46	12 048,93	19 897,46	12 048,93	—	—	—
8	19 941,94	12 040,52	19 941,94	12 040,52			
11	19 946,43	12 039,78	19 946,43	12 039,78			
10	19 952,47	12 069,44	19 952,47	12 069,44			
9	19 904,05	12 078,50	19 904,05	12 078,50			
7	19 897,46	12 048,93	19 897,46	12 048,93			

2. Сведения о частях границ уточняемого земельного участка с кадастровым номером 67:03:1300101:4 :

Обозначение части границ		Горизонтальное проложение (S), м	Описание прохождения части границ	Сведения о согласовании местоположения границ (согласовано/спорное)
от т.	до т.			
1	2	3	4	5
7	8	45,27	—	согласовано
8	11	4,55		
11	10	30,27		
10	9	49,26		
9	7	30,30		

3. Сведения о характеристиках уточняемого земельного участка с кадастровым номером 67:03:1300101:4 :

№ п/п	Наименование характеристики	Значение характеристики
1	2	3

1	2	3
1.	Адрес земельного участка	—
1.1.	Сведения о местоположении земельного участка (при отсутствии адреса) в структурированном в соответствии с федеральной информационной адресной системой виде	Российская Федерация, Смоленская область, Гагаринский р-н, Гагаринское с/п, Мармолино д
1.2.	Дополнительные сведения о местоположении земельного участка	—
2.	Площадь земельного участка \pm величина погрешности определения (вычисления) площади ($P \pm \Delta P$), м ²	1 502 \pm 14,00
3.	Формула, примененная для вычисления предельной погрешности определения площади земельного участка, с подставленными значениями и итоговые (вычисленные) значения	$3,5*0,10*\sqrt{(1\ 502,00)} = 14$
4.	Площадь земельного участка согласно сведениям Единого государственного реестра недвижимости (Ркад), м ²	1 500,00
5.	Оценка расхождения Р и Ркад ($P - P_{кад}$), м ²	2
6.	Предельный минимальный и максимальный размеры земельного участка ($P_{мин}$ и $P_{макс}$), м ²	— —
7.	Кадастровый или иной государственный учетный номер (инвентарный) здания, сооружения, объекта незавершенного строительства, расположенного на земельном участке	—
8.	Вид (виды) разрешенного использования	Для ведения личного подсобного хозяйства
8.1.	Дополнительные сведения об использовании земельного участка	—
9.	Сведения о земельных участках (землях общего пользования, территории общего пользования), посредством которых обеспечивается доступ	—
10.	Иные сведения	—
4. Пояснения к сведениям об уточняемом земельном участке с кадастровым номером		67:03:1300101:4 :
1.	—	

1. Сведения о характерных точках границ уточняемого земельного участка с кадастровым номером

67:03:1300101:5

:

Система координат

МСК-67, зона 2

Зона №

2

Обозначение характерных точек границ	Координаты, м				Метод определения координат	Формулы, примененные для расчета средней квадратической погрешности определения координат характерных точек границ (Mt), с подставленными в такие формулы значениями и итоговые (вычисленные) значения Mt, м	Описание закрепления точки
	содержатся в Едином государственном реестре недвижимости		определены в результате выполнения комплексных кадастровых работ				
	X	Y	X	Y			
1	2	3	4	5	6	7	8
12	20 028,77	12 016,17	20 028,77	12 016,17	—	—	—
13	20 046,89	12 011,37	20 046,89	12 011,37			
15	20 050,48	12 029,85	20 050,48	12 029,85			
14	20 033,08	12 034,15	20 033,08	12 034,15			
12	20 028,77	12 016,17	20 028,77	12 016,17			

2. Сведения о частях границ уточняемого земельного участка с кадастровым номером

67:03:1300101:5

:

Обозначение части границ		Горизонтальное проложение (S), м	Описание прохождения части границ	Сведения о согласовании местоположения границ (согласовано/спорное)
от т.	до т.			
1	2	3	4	5
12	13	18,74	—	согласовано
13	15	18,83		
15	14	17,92		
14	12	18,49		

3. Сведения о характеристиках уточняемого земельного участка с кадастровым номером

67:03:1300101:5

:

№ п/п	Наименование характеристики	Значение характеристики
1	2	3
1.	Адрес земельного участка	—
1.1.	Сведения о местоположении земельного участка (при отсутствии адреса) в структурированном в соответствии с федеральной информационной адресной системой виде	Российская Федерация, Смоленская область, Гагаринский р-н, Гагаринское с/п, Мармолино д
1.2.	Дополнительные сведения о местоположении земельного участка	—

1	2				3		
2.	Площадь земельного участка ± величина погрешности определения (вычисления) площади (P ± ΔP), м²				342 ± 6,00		
3.	Формула, примененная для вычисления предельной погрешности определения площади земельного участка, с подставленными значениями и итоговые (вычисленные) значения				3,5*0,10*√(342,00) = 6		
4.	Площадь земельного участка согласно сведениям Единого государственного реестра недвижимости (Ркад), м²				342,00		
5.	Оценка расхождения P и Ркад (P - Ркад), м²				0		
6.	Предельный минимальный и максимальный размеры земельного участка (Рмин и Рмакс), м²				— —		
7.	Кадастровый или иной государственный учетный номер (инвентарный) здания, сооружения, объекта незавершенного строительства, расположенного на земельном участке				—		
8.	Вид (виды) разрешенного использования				Для ведения личного подсобного хозяйства		
8.1.	Дополнительные сведения об использовании земельного участка				—		
9.	Сведения о земельных участках (землях общего пользования, территории общего пользования), посредством которых обеспечивается доступ				—		
10.	Иные сведения				—		
4. Пояснения к сведениям об уточняемом земельном участке с кадастровым номером					67:03:1300101:5 :		
1.					—		
1. Сведения о характерных точках границ уточняемого земельного участка с кадастровым номером					67:03:1300101:6 :		
Система координат					МСК-67, зона 2 Зона № 2		
Обоз- начение харак- терных точек границ	Координаты, м				Метод определения координат	Формулы, примененные для расчета средней квадратической погрешности определения координат характерных точек границ (Mt), с подставленными в такие формулы значениями и итоговые (вычисленные) значения Mt, м	Описание закрепления точки
	содержатся в Едином государственном реестре недвижимости		определены в результате выполнения комплексных кадастровых работ				
	X	Y	X	Y			
1	2	3	4	5	6	7	8
16	20 051,37	11 955,57	20 051,37	11 955,57	—	—	—

1	2	3	4	5	6	7	8
17	20 050,64	11 923,58	20 050,64	11 923,58	—	—	—
18	20 097,53	11 923,78	20 097,53	11 923,78			
19	20 098,26	11 955,79	20 098,26	11 955,79			
16	20 051,37	11 955,57	20 051,37	11 955,57			
2. Сведения о частях границ уточняемого земельного участка с кадастровым номером					67:03:1300101:6		
Обозначение части границ		Горизонтальное проложение (S), м	Описание прохождения части границ	Сведения о согласовании местоположения границ (согласовано/спорное)			
от т.	до т.						
1	2	3	4	5			
16	17	32,00	—	согласовано			
17	18	46,89					
18	19	32,02					
19	16	46,89					
3. Сведения о характеристиках уточняемого земельного участка с кадастровым номером					67:03:1300101:6		
№ п/п	Наименование характеристики			Значение характеристики			
1	2			3			
1.	Адрес земельного участка			—			
1.1.	Сведения о местоположении земельного участка (при отсутствии адреса) в структурированном в соответствии с федеральной информационной адресной системой виде			Российская Федерация, Смоленская область, Гагаринский р-н, Гагаринское с/п, Мармолино д			
1.2.	Дополнительные сведения о местоположении земельного участка			—			
2.	Площадь земельного участка ± величина погрешности определения (вычисления) площади (P ± ΔP), м²			1 500 ± 14,00			
3.	Формула, примененная для вычисления предельной погрешности определения площади земельного участка, с подставленными значениями и итоговые (вычисленные) значения			3,5*0,10*√(1 500,00) = 14			
4.	Площадь земельного участка согласно сведениям Единого государственного реестра недвижимости (Ркад), м²			1 500,00			
5.	Оценка расхождения Р и Ркад (Р - Ркад), м²			0			
6.	Предельный минимальный и максимальный размеры земельного участка (Рмин и Рмакс), м²			— —			

1	2				3		
7.	Кадастровый или иной государственный учетный номер (инвентарный) здания, сооружения, объекта незавершенного строительства, расположенного на земельном участке				—		
8.	Вид (виды) разрешенного использования				Для ведения индивидуального садоводства		
8.1.	Дополнительные сведения об использовании земельного участка				—		
9.	Сведения о земельных участках (землях общего пользования, территории общего пользования), посредством которых обеспечивается доступ				—		
10.	Иные сведения				—		
4. Пояснения к сведениям об уточняемом земельном участке с кадастровым номером					67:03:1300101:6		
1.					—		
1. Сведения о характерных точках границ уточняемого земельного участка с кадастровым номером					67:03:1300101:7		
Система координат					МСК-67, зона 2		
Зона №					2		
Обоз- начение харак- терных точек границ	Координаты, м				Метод определения координат	Формулы, примененные для расчета средней квадратической погрешности определения координат характерных точек границ (Mt), с подставленными в такие формулы значениями и итоговые (вычисленные) значения Mt, м	Описание закрепления точки
	содержатся в Едином государственном реестре недвижимости		определены в результате выполнения комплексных кадастровых работ				
	X	Y	X	Y			
1	2	3	4	5	6	7	8
6	560 801,06	2 218 804,73	560 801,06	2 218 804,73	—	—	-
5	560 800,89	2 218 808,43	560 800,89	2 218 808,43			
1	560 795,13	2 218 808,94	560 795,13	2 218 808,94			
62	560 790,45	2 218 817,57	560 790,45	2 218 817,57			
2	560 714,17	2 218 816,42	560 714,17	2 218 816,42			
1	560 713,56	2 218 779,04	560 713,56	2 218 779,04			
8	560 735,32	2 218 778,59	560 735,32	2 218 778,59			
7	560 735,42	2 218 805,32	560 735,42	2 218 805,32			
6	560 801,06	2 218 804,73	560 801,06	2 218 804,73			

2. Сведения о частях границ уточняемого земельного участка с кадастровым номером				67:03:1300101:7		:
Обозначение части границ		Горизонтальное проложение (S), м	Описание прохождения части границ	Сведения о согласовании местоположения границ (согласовано/спорное)		
от т.	до т.					
1	2	3	4	5		
6	5	3,70	—	согласовано		
5	1	5,78				
1	62	9,82				
62	2	76,29				
2	1	37,38				
1	8	21,76				
8	7	26,73				
7	6	65,64				
3. Сведения о характеристиках уточняемого земельного участка с кадастровым номером				67:03:1300101:7		:
№ п/п	Наименование характеристики		Значение характеристики			
1	2		3			
1.	Адрес земельного участка		—			
1.1.	Сведения о местоположении земельного участка (при отсутствии адреса) в структурированном в соответствии с федеральной информационной адресной системой виде		Российская Федерация, Смоленская область, Гагаринский р-н, Гагаринское с/п, Мармолино д			
1.2.	Дополнительные сведения о местоположении земельного участка		—			
2.	Площадь земельного участка ± величина погрешности определения (вычисления) площади (Р ± ΔР), м²		1 540 ± 14,00			
3.	Формула, примененная для вычисления предельной погрешности определения площади земельного участка, с подставленными значениями и итоговые (вычисленные) значения		3,5*0,10*√(1 540,00) = 14			
4.	Площадь земельного участка согласно сведениям Единого государственного реестра недвижимости (Ркад), м²		1 540,00			
5.	Оценка расхождения Р и Ркад (Р - Ркад), м²		0			
6.	Предельный минимальный и максимальный размеры земельного участка (Рмин и Рмакс), м²		— —			
7.	Кадастровый или иной государственный учетный номер (инвентарный) здания, сооружения, объекта незавершенного строительства, расположенного на земельном участке		—			

1	2				3		
8.	Вид (виды) разрешенного использования				Для ведения личного подсобного хозяйства		
8.1.	Дополнительные сведения об использовании земельного участка				—		
9.	Сведения о земельных участках (землях общего пользования, территории общего пользования), посредством которых обеспечивается доступ				—		
10.	Иные сведения				—		
4. Пояснения к сведениям об уточняемом земельном участке с кадастровым номером 67:03:1300101:7 :							
1.	—						
1. Сведения о характерных точках границ уточняемого земельного участка с кадастровым номером 67:03:1300101:8 :							
Система координат МСК-67, зона 2 Зона № 2							
Обоз- начение харак- терных точек границ	Координаты, м				Метод определения координат	Формулы, примененные для расчета средней квадратической погрешности определения координат характерных точек границ (Mt), с подставленными в такие формулы значениями и итоговые (вычисленные) значения Mt, м	Описание закрепления точки
	содержатся в Едином государственном реестре недвижимости		определены в результате выполнения комплексных кадастровых работ				
	X	Y	X	Y			
1	2	3	4	5	6	7	8
24	19 995,53	11 963,17	19 995,53	11 963,17	—	—	—
25	19 997,04	11 962,07	19 997,04	11 962,07			
26	19 996,10	11 957,16	19 996,10	11 957,16			
27	20 001,92	11 956,13	20 001,92	11 956,13			
28	20 002,85	11 960,99	20 002,85	11 960,99			
29	20 003,22	11 963,12	20 003,22	11 963,12			
30	20 043,27	11 961,08	20 043,27	11 961,08			
31	20 045,46	12 002,00	20 045,46	12 002,00			
32	20 017,62	12 003,69	20 017,62	12 003,69			
33	20 010,00	11 999,67	20 010,00	11 999,67			
34	20 001,17	11 985,85	20 001,17	11 985,85			
24	19 995,53	11 963,17	19 995,53	11 963,17			

2. Сведения о частях границ уточняемого земельного участка с кадастровым номером				67:03:1300101:8		:
Обозначение части границ		Горизонтальное проложение (S), м	Описание прохождения части границ	Сведения о согласовании местоположения границ (согласовано/спорное)		
от т.	до т.					
1	2	3	4	5		
24	25	1,87	—	согласовано		
25	26	5,00				
26	27	5,91				
27	28	4,95				
28	29	2,16				
29	30	40,10				
30	31	40,98				
31	32	27,89				
32	33	8,62				
33	34	16,40				
34	24	23,37				
3. Сведения о характеристиках уточняемого земельного участка с кадастровым номером						
№ п/п	Наименование характеристики		Значение характеристики			
1	2		3			
1.	Адрес земельного участка		—			
1.1.	Сведения о местоположении земельного участка (при отсутствии адреса) в структурированном в соответствии с федеральной информационной адресной системой виде		Российская Федерация, Смоленская область, Гагаринский р-н, Гагаринское с/п, Мармолино д			
1.2.	Дополнительные сведения о местоположении земельного участка		—			
2.	Площадь земельного участка ± величина погрешности определения (вычисления) площади (Р ± ΔР), м²		1 766 ± 15,00			
3.	Формула, примененная для вычисления предельной погрешности определения площади земельного участка, с подставленными значениями и итоговые (вычисленные) значения		3,5*0,10*√(1 766,00) = 15			
4.	Площадь земельного участка согласно сведениям Единого государственного реестра недвижимости (Ркад), м²		1 766,00			
5.	Оценка расхождения Р и Ркад (Р - Ркад), м²		0			
6.	Предельный минимальный и максимальный размеры земельного участка (Рмин и Рмакс), м²		— —			

1	2				3		
7.	Кадастровый или иной государственный учетный номер (инвентарный) здания, сооружения, объекта незавершенного строительства, расположенного на земельном участке				—		
8.	Вид (виды) разрешенного использования				Для ведения личного подсобного хозяйства		
8.1.	Дополнительные сведения об использовании земельного участка				—		
9.	Сведения о земельных участках (землях общего пользования, территории общего пользования), посредством которых обеспечивается доступ				—		
10.	Иные сведения				—		
4. Пояснения к сведениям об уточняемом земельном участке с кадастровым номером					67:03:1300101:8		
1.					—		
1. Сведения о характерных точках границ уточняемого земельного участка с кадастровым номером					67:03:1300101:9		
Система координат					МСК-67, зона 2		
Зона №					2		
Обозначение характерных точек границ	Координаты, м				Метод определения координат	Формулы, примененные для расчета средней квадратической погрешности определения координат характерных точек границ (Mt), с подставленными в такие формулы значениями и итоговые (вычисленные) значения Mt, м	Описание закрепления точки
	содержатся в Едином государственном реестре недвижимости		определены в результате выполнения комплексных кадастровых работ				
	X	Y	X	Y			
1	2	3	4	5	6	7	8
35	20 055,68	11 857,97	20 055,68	11 857,97	—	—	—
36	20 135,57	11 854,18	20 135,57	11 854,18			
37	20 136,32	11 872,60	20 136,32	11 872,60			
38	20 089,64	11 874,99	20 089,64	11 874,99			
39	20 054,25	11 876,38	20 054,25	11 876,38			
35	20 055,68	11 857,97	20 055,68	11 857,97			
2. Сведения о частях границ уточняемого земельного участка с кадастровым номером					67:03:1300101:9		
Обозначение части границ		Горизонтальное проложение (S), м	Описание прохождения части границ		Сведения о согласовании местоположения границ (согласовано/спорное)		
от т.	до т.						
1	2	3	4		5		
35	36	79,98	—		согласовано		

1	2	3	4	5
36	37	18,44	—	согласовано
37	38	46,74		
38	39	35,42		
39	35	18,47		

3. Сведения о характеристиках уточняемого земельного участка с кадастровым номером 67:03:1300101:9 :

№ п/п	Наименование характеристики	Значение характеристики
1	2	3
1.	Адрес земельного участка	—
1.1.	Сведения о местоположении земельного участка (при отсутствии адреса) в структурированном в соответствии с федеральной информационной адресной системой виде	Российская Федерация, Смоленская область, Гагаринский р-н, Гагаринское с/п, Мармолино д
1.2.	Дополнительные сведения о местоположении земельного участка	—
2.	Площадь земельного участка ± величина погрешности определения (вычисления) площади ($P \pm \Delta P$), м²	$1\,500 \pm 14,00$
3.	Формула, примененная для вычисления предельной погрешности определения площади земельного участка, с подставленными значениями и итоговые (вычисленные) значения	$3,5*0,10*\sqrt{(1\,500,00)} = 14$
4.	Площадь земельного участка согласно сведениям Единого государственного реестра недвижимости (Ркад), м²	1 500,00
5.	Оценка расхождения Р и Ркад ($P - P_{кад}$), м²	0
6.	Предельный минимальный и максимальный размеры земельного участка (Рмин и Рмакс), м²	— —
7.	Кадастровый или иной государственный учетный номер (инвентарный) здания, сооружения, объекта незавершенного строительства, расположенного на земельном участке	—
8.	Вид (виды) разрешенного использования	Для ведения личного подсобного хозяйства
8.1.	Дополнительные сведения об использовании земельного участка	—
9.	Сведения о земельных участках (землях общего пользования, территории общего пользования), посредством которых обеспечивается доступ	—
10.	Иные сведения	—

4. Пояснения к сведениям об уточняемом земельном участке с кадастровым номером 67:03:1300101:9 :

1.	—
----	---

1. Сведения о характерных точках границ уточняемого земельного участка с кадастровым номером					67:03:1300101:10			:		
Система координат					МСК-67, зона 2				Зона №	2
Обоз- начение харак- терных точек границ	Координаты, м				Метод определения координат	Формулы, примененные для расчета средней квадратической погрешности определения координат характерных точек границ (Mt), с подставленными в такие формулы значениями и итоговые (вычисленные) значения Mt, м	Описание закрепления точки			
	содержатся в Едином государственном реестре недвижимости		определены в результате выполнения комплексных кадастровых работ							
	X	Y	X	Y						
1	2	3	4	5	6	7	8			
40	20 051,31	11 914,60	20 051,31	11 914,60	—	—	—			
41	20 053,35	11 876,53	20 053,35	11 876,53						
42	20 089,74	11 875,07	20 089,74	11 875,07						
43	20 114,34	11 874,04	20 114,34	11 874,04						
44	20 112,20	11 917,85	20 112,20	11 917,85						
45	20 086,69	11 916,67	20 086,69	11 916,67						
40	20 051,31	11 914,60	20 051,31	11 914,60						
2. Сведения о частях границ уточняемого земельного участка с кадастровым номером					67:03:1300101:10				:	
Обозначение части границ		Горизонтальное проложение (S), м	Описание прохождения части границ	Сведения о согласовании местоположения границ (согласовано/спорное)						
от т.	до т.									
1	2	3	4	5						
40	41	38,12	—	согласовано						
41	42	36,42								
42	43	24,62								
43	44	43,86								
44	45	25,54								
45	40	35,44								
3. Сведения о характеристиках уточняемого земельного участка с кадастровым номером					67:03:1300101:10				:	
№ п/п	Наименование характеристики			Значение характеристики						
1	2			3						

1	2	3
1.	Адрес земельного участка	—
1.1.	Сведения о местоположении земельного участка (при отсутствии адреса) в структурированном в соответствии с федеральной информационной адресной системой виде	Российская Федерация, Смоленская область, Гагаринский р-н, Гагаринское с/п, Мармолино д
1.2.	Дополнительные сведения о местоположении земельного участка	—
2.	Площадь земельного участка \pm величина погрешности определения (вычисления) площади ($P \pm \Delta P$), м ²	$2\,500 \pm 18,00$
3.	Формула, примененная для вычисления предельной погрешности определения площади земельного участка, с подставленными значениями и итоговые (вычисленные) значения	$3,5*0,10*\sqrt{(2\,500,00)} = 18$
4.	Площадь земельного участка согласно сведениям Единого государственного реестра недвижимости (Ркад), м ²	2 500,00
5.	Оценка расхождения Р и Ркад ($P - P_{\text{кад}}$), м ²	0
6.	Предельный минимальный и максимальный размеры земельного участка ($P_{\text{мин}}$ и $P_{\text{макс}}$), м ²	— —
7.	Кадастровый или иной государственный учетный номер (инвентарный) здания, сооружения, объекта незавершенного строительства, расположенного на земельном участке	—
8.	Вид (виды) разрешенного использования	для индивидуального садоводства
8.1.	Дополнительные сведения об использовании земельного участка	—
9.	Сведения о земельных участках (землях общего пользования, территории общего пользования), посредством которых обеспечивается доступ	—
10.	Иные сведения	—
4. Пояснения к сведениям об уточняемом земельном участке с кадастровым номером		67:03:1300101:10 :
1.	—	

1. Сведения о характерных точках границ уточняемого земельного участка с кадастровым номером67:03:1300101:14:

Система координатМСК-67, зона 2Зона №2

Обоз- начение харак- терных точек границ	Координаты, м				Метод определения координат	Формулы, примененные для расчета средней квадратической погрешности определения координат характерных точек границ (Mt), с подставленными в такие формулы значениями и итоговые (вычисленные) значения Mt, м	Описание закрепления точки
	содержатся в Едином государственном реестре недвижимости		определены в результате выполнения комплексных кадастровых работ				
	X	Y	X	Y			
1	2	3	4	5	6	7	8
60	560 851,87	2 218 669,58	560 851,87	2 218 669,58	—	—	Закрепление отсутствует
61	560 833,87	2 218 675,09	560 833,87	2 218 675,09			-
56	560 828,90	2 218 651,92	560 828,90	2 218 651,92			—
57	560 883,97	2 218 634,44	560 883,97	2 218 634,44			Закрепление отсутствует
58	560 891,70	2 218 655,76	560 891,70	2 218 655,76			
59	560 854,72	2 218 669,22	560 854,72	2 218 669,22			
60	560 851,87	2 218 669,58	560 851,87	2 218 669,58			

2. Сведения о частях границ уточняемого земельного участка с кадастровым номером67:03:1300101:14:

Обозначение части границ		Горизонтальное проложение (S), м	Описание прохождения части границ	Сведения о согласовании местоположения границ (согласовано/спорное)
от т.	до т.			
1	2	3	4	5
60	61	18,82	—	согласовано
61	56	23,70		
56	57	57,78		
57	58	22,68		
58	59	39,35		
59	60	2,87		

3. Сведения о характеристиках уточняемого земельного участка с кадастровым номером67:03:1300101:14:

№ п/п	Наименование характеристики	Значение характеристики
1	2	3

1	2	3
1.	Адрес земельного участка	—
1.1.	Сведения о местоположении земельного участка (при отсутствии адреса) в структурированном в соответствии с федеральной информационной адресной системой виде	Российская Федерация, Смоленская область, Гагаринский р-н, Гагаринское с/п, Мармолино д
1.2.	Дополнительные сведения о местоположении земельного участка	—
2.	Площадь земельного участка \pm величина погрешности определения (вычисления) площади ($P \pm \Delta P$), м ²	$1\,400 \pm 13,00$
3.	Формула, примененная для вычисления предельной погрешности определения площади земельного участка, с подставленными значениями и итоговые (вычисленные) значения	$3,5*0,10*\sqrt{(1\,400,00)} = 13$
4.	Площадь земельного участка согласно сведениям Единого государственного реестра недвижимости (Ркад), м ²	1 400,00
5.	Оценка расхождения Р и Ркад ($P - P_{\text{кад}}$), м ²	0
6.	Предельный минимальный и максимальный размеры земельного участка (Рмин и Рмакс), м ²	— —
7.	Кадастровый или иной государственный учетный номер (инвентарный) здания, сооружения, объекта незавершенного строительства, расположенного на земельном участке	—
8.	Вид (виды) разрешенного использования	Для ведения личного подсобного хозяйства
8.1.	Дополнительные сведения об использовании земельного участка	—
9.	Сведения о земельных участках (землях общего пользования, территории общего пользования), посредством которых обеспечивается доступ	—
10.	Иные сведения	—
4. Пояснения к сведениям об уточняемом земельном участке с кадастровым номером		67:03:1300101:14 :
1.	—	

1. Сведения о характерных точках границ уточняемого земельного участка с кадастровым номером

67:03:1300101:15

:

Система координат

МСК-67, зона 2

Зона №

2

Обозначение характерных точек границ	Координаты, м				Метод определения координат	Формулы, примененные для расчета средней квадратической погрешности определения координат характерных точек границ (Mt), с подставленными в такие формулы значениями и итоговые (вычисленные) значения Mt, м	Описание закрепления точки
	содержатся в Едином государственном реестре недвижимости		определены в результате выполнения комплексных кадастровых работ				
	X	Y	X	Y			
1	2	3	4	5	6	7	8
62	560 790,45	2 218 817,57	560 790,45	2 218 817,57	—	—	-
65	560 793,82	2 218 831,60	560 793,82	2 218 831,60			—
64	560 684,09	2 218 829,32	560 684,09	2 218 829,32			-
63	560 685,07	2 218 815,99	560 685,07	2 218 815,99			
62	560 790,45	2 218 817,57	560 790,45	2 218 817,57			

2. Сведения о частях границ уточняемого земельного участка с кадастровым номером

67:03:1300101:15

:

Обозначение части границ		Горизонтальное проложение (S), м	Описание прохождения части границ	Сведения о согласовании местоположения границ (согласовано/спорное)
от т.	до т.			
1	2	3	4	5
62	65	14,43	—	согласовано
65	64	109,75		
64	63	13,37		
63	62	105,39		

3. Сведения о характеристиках уточняемого земельного участка с кадастровым номером

67:03:1300101:15

:

№ п/п	Наименование характеристики	Значение характеристики
1	2	3
1.	Адрес земельного участка	—
1.1.	Сведения о местоположении земельного участка (при отсутствии адреса) в структурированном в соответствии с федеральной информационной адресной системой виде	Российская Федерация, Смоленская область, Гагаринский р-н, Гагаринское с/п, Мармолино д
1.2.	Дополнительные сведения о местоположении земельного участка	—

1	2				3		
2.	Площадь земельного участка ± величина погрешности определения (вычисления) площади (P ± ΔP), м²				1 469 ± 13,00		
3.	Формула, примененная для вычисления предельной погрешности определения площади земельного участка, с подставленными значениями и итоговые (вычисленные) значения				3,5*0,10*√(1 469,00) = 13		
4.	Площадь земельного участка согласно сведениям Единого государственного реестра недвижимости (Ркад), м²				1 471,00		
5.	Оценка расхождения P и Ркад (P - Ркад), м²				2		
6.	Предельный минимальный и максимальный размеры земельного участка (Рмин и Рмакс), м²				— —		
7.	Кадастровый или иной государственный учетный номер (инвентарный) здания, сооружения, объекта незавершенного строительства, расположенного на земельном участке				—		
8.	Вид (виды) разрешенного использования				Для ведения личного подсобного хозяйства		
8.1.	Дополнительные сведения об использовании земельного участка				—		
9.	Сведения о земельных участках (землях общего пользования, территории общего пользования), посредством которых обеспечивается доступ				—		
10.	Иные сведения				—		
4. Пояснения к сведениям об уточняемом земельном участке с кадастровым номером					67:03:1300101:15 :		
1.					—		
1. Сведения о характерных точках границ уточняемого земельного участка с кадастровым номером					67:03:1300101:16 :		
Система координат					МСК-67, зона 2		
					Зона № 2		
Обоз- начение харак- терных точек границ	Координаты, м				Метод определения координат	Формулы, примененные для расчета средней квадратической погрешности определения координат характерных точек границ (Mt), с подставленными в такие формулы значениями и итоговые (вычисленные) значения Mt, м	Описание закрепления точки
	содержатся в Едином государственном реестре недвижимости		определены в результате выполнения комплексных кадастровых работ				
	X	Y	X	Y			
1	2	3	4	5	6	7	8
66	560 828,25	2 218 806,59	560 828,25	2 218 806,59	—	—	-

1	2	3	4	5	6	7	8
67	560 829,04	2 218 820,67	560 829,04	2 218 820,67	—	—	Закрепление отсутствует
68	560 817,06	2 218 824,79	560 817,06	2 218 824,79			
69	560 801,20	2 218 826,03	560 801,20	2 218 826,03			
70	560 799,31	2 218 808,85	560 799,31	2 218 808,85			
66	560 828,25	2 218 806,59	560 828,25	2 218 806,59			-

2. Сведения о частях границ уточняемого земельного участка с кадастровым номером 67:03:1300101:16 :

Обозначение части границ		Горизонтальное проложение (S), м	Описание прохождения части границ	Сведения о согласовании местоположения границ (согласовано/спорное)
от т.	до т.			
1	2	3	4	5
66	67	14,10	—	согласовано
67	68	12,67		
68	69	15,91		
69	70	17,28		
70	66	29,03		

3. Сведения о характеристиках уточняемого земельного участка с кадастровым номером 67:03:1300101:16 :

№ п/п	Наименование характеристики	Значение характеристики
1	2	3
1.	Адрес земельного участка	—
1.1.	Сведения о местоположении земельного участка (при отсутствии адреса) в структурированном в соответствии с федеральной информационной адресной системой виде	Российская Федерация, Смоленская область, Гагаринский р-н, Гагаринское с/п, Мармолино д
1.2.	Дополнительные сведения о местоположении земельного участка	—
2.	Площадь земельного участка \pm величина погрешности определения (вычисления) площади ($P \pm \Delta P$), м ²	$474 \pm 8,00$
3.	Формула, примененная для вычисления предельной погрешности определения площади земельного участка, с подставленными значениями и итоговые (вычисленные) значения	$3,5*0,10*\sqrt{(474,00)} = 8$
4.	Площадь земельного участка согласно сведениям Единого государственного реестра недвижимости (Ркад), м ²	475,00
5.	Оценка расхождения Р и Ркад ($P - P_{кад}$), м ²	1
6.	Предельный минимальный и максимальный размеры земельного участка ($P_{мин}$ и $P_{макс}$), м ²	— —

1	2				3		
7.	Кадастровый или иной государственный учетный номер (инвентарный) здания, сооружения, объекта незавершенного строительства, расположенного на земельном участке				—		
8.	Вид (виды) разрешенного использования				Для ведения личного подсобного хозяйства		
8.1.	Дополнительные сведения об использовании земельного участка				—		
9.	Сведения о земельных участках (землях общего пользования, территории общего пользования), посредством которых обеспечивается доступ				—		
10.	Иные сведения				—		
4. Пояснения к сведениям об уточняемом земельном участке с кадастровым номером					67:03:1300101:16		
1.					—		
1. Сведения о характерных точках границ уточняемого земельного участка с кадастровым номером					67:03:1300101:23		
Система координат					МСК-67, зона 2		
					Зона № 2		
Обоз- начение харак- терных точек границ	Координаты, м				Метод определения координат	Формулы, примененные для расчета средней квадратической погрешности определения координат характерных точек границ (Mt), с подставленными в такие формулы значениями и итоговые (вычисленные) значения Mt, м	Описание закрепления точки
	содержатся в Едином государственном реестре недвижимости		определены в результате выполнения комплексных кадастровых работ				
	X	Y	X	Y			
1	2	3	4	5	6	7	8
7	19 897,46	12 048,93	19 897,46	12 048,93	—	—	—
50	19 890,51	12 015,06	19 890,51	12 015,06			
51	19 887,56	11 999,50	19 887,56	11 999,50			
46	19 937,34	11 990,72	19 937,34	11 990,72			
47	19 940,29	12 006,08	19 940,29	12 006,08			
48	19 945,65	12 034,78	19 945,65	12 034,78			
49	19 941,15	12 035,75	19 941,15	12 035,75			
8	19 941,94	12 040,52	19 941,94	12 040,52			
7	19 897,46	12 048,93	19 897,46	12 048,93			

2. Сведения о частях границ уточняемого земельного участка с кадастровым номером				67:03:1300101:23		:
Обозначение части границ		Горизонтальное проложение (S), м	Описание прохождения части границ	Сведения о согласовании местоположения границ (согласовано/спорное)		
от т.	до т.					
1	2	3	4	5		
7	50	34,58	—	согласовано		
50	51	15,84				
51	46	50,55				
46	47	15,64				
47	48	29,20				
48	49	4,60				
49	8	4,83				
8	7	45,27				
3. Сведения о характеристиках уточняемого земельного участка с кадастровым номером				67:03:1300101:23		:
№ п/п	Наименование характеристики		Значение характеристики			
1	2		3			
1.	Адрес земельного участка		Российская Федерация, Смоленская область, муниципальный район Гагаринский, сельское поселение Гагаринское, деревня Мармолино, улица Цветочная, земельный участок 20			
1.1.	Сведения о местоположении земельного участка (при отсутствии адреса) в структурированном в соответствии с федеральной информационной адресной системой виде		—			
1.2.	Дополнительные сведения о местоположении земельного участка		—			
2.	Площадь земельного участка ± величина погрешности определения (вычисления) площади (Р ± ΔР), м²		2 500 ± 18,00			
3.	Формула, примененная для вычисления предельной погрешности определения площади земельного участка, с подставленными значениями и итоговые (вычисленные) значения		3,5*0,10*√(2 500,00) = 18			
4.	Площадь земельного участка согласно сведениям Единого государственного реестра недвижимости (Ркад), м²		2 500,00			
5.	Оценка расхождения Р и Ркад (Р - Ркад), м²		0			
6.	Предельный минимальный и максимальный размеры земельного участка (Рмин и Рмакс), м²		— —			

1	2				3		
7.	Кадастровый или иной государственный учетный номер (инвентарный) здания, сооружения, объекта незавершенного строительства, расположенного на земельном участке				—		
8.	Вид (виды) разрешенного использования				для личного подсобного хозяйства		
8.1.	Дополнительные сведения об использовании земельного участка				—		
9.	Сведения о земельных участках (землях общего пользования, территории общего пользования), посредством которых обеспечивается доступ				—		
10.	Иные сведения				—		
4. Пояснения к сведениям об уточняемом земельном участке с кадастровым номером					67:03:1300101:23 :		
1.	—						
1. Сведения о характерных точках границ уточняемого земельного участка с кадастровым номером					67:03:1300101:28 :		
Система координат МСК-67, зона 2					Зона № 2		
Обоз- начение харак- терных точек границ	Координаты, м				Метод определения координат	Формулы, примененные для расчета средней квадратической погрешности определения координат характерных точек границ (Mt), с подставленными в такие формулы значениями и итоговые (вычисленные) значения Mt, м	Описание закрепления точки
	содержатся в Едином государственном реестре недвижимости		определены в результате выполнения комплексных кадастровых работ				
	X	Y	X	Y			
1	2	3	4	5	6	7	8
1	560 827,71	2 218 747,16	560 827,71	2 218 747,16	—	—	-
2	560 827,16	2 218 767,34	560 827,16	2 218 767,34			
1	560 827,71	2 218 779,56	560 827,71	2 218 779,56			
10	560 779,29	2 218 777,70	560 779,29	2 218 777,70			
9	560 737,33	2 218 778,55	560 737,33	2 218 778,55			
8	560 735,32	2 218 778,59	560 735,32	2 218 778,59			
1	560 713,56	2 218 779,04	560 713,56	2 218 779,04			
11	560 667,89	2 218 779,98	560 667,89	2 218 779,98			
12	560 667,79	2 218 758,46	560 667,79	2 218 758,46			
13	560 701,66	2 218 756,52	560 701,66	2 218 756,52			
6	560 794,43	2 218 751,25	560 794,43	2 218 751,25			

1	2	3	4	5	6	7	8	
7	560 818,90	2 218 748,21	560 818,90	2 218 748,21	—	—	-	
8	560 822,04	2 218 747,21	560 822,04	2 218 747,21				
1	560 827,71	2 218 747,16	560 827,71	2 218 747,16				
2. Сведения о частях границ уточняемого земельного участка с кадастровым номером					67:03:1300101:28			:
Обозначение части границ		Горизонтальное проложение (S), м	Описание прохождения части границ		Сведения о согласовании местоположения границ (согласовано/спорное)			
от т.	до т.							
1	2	3	4		5			
1	2	20,19	—		согласовано			
2	1	12,23						
1	10	48,46						
10	9	41,97						
9	8	2,01						
8	1	21,76						
1	11	45,68						
11	12	21,52						
12	13	33,93						
13	6	92,92						
6	7	24,66						
7	8	3,30						
8	1	5,67						
3. Сведения о характеристиках уточняемого земельного участка с кадастровым номером					67:03:1300101:28			:
№ п/п	Наименование характеристики			Значение характеристики				
1	2			3				
1.	Адрес земельного участка			—				
1.1.	Сведения о местоположении земельного участка (при отсутствии адреса) в структурированном в соответствии с федеральной информационной адресной системой виде			Российская Федерация, Смоленская область, Гагаринский р-н, Гагаринское с/п, Мармолино д				
1.2.	Дополнительные сведения о местоположении земельного участка			—				
2.	Площадь земельного участка ± величина погрешности определения (вычисления) площади (Р ± ΔР), м²			4 007 ± 22,00				

1	2				3		
3.	Формула, примененная для вычисления предельной погрешности определения площади земельного участка, с подставленными значениями и итоговые (вычисленные) значения				3,5*0,10*√(4 007,00) = 22		
4.	Площадь земельного участка согласно сведениям Единого государственного реестра недвижимости (Ркад), м²				4 007,00		
5.	Оценка расхождения Р и Ркад (Р - Ркад), м²				0		
6.	Предельный минимальный и максимальный размеры земельного участка (Рмин и Рмакс), м²				— —		
7.	Кадастровый или иной государственный учетный номер (инвентарный) здания, сооружения, объекта незавершенного строительства, расположенного на земельном участке				—		
8.	Вид (виды) разрешенного использования				Для ведения личного подсобного хозяйства		
8.1.	Дополнительные сведения об использовании земельного участка				—		
9.	Сведения о земельных участках (землях общего пользования, территории общего пользования), посредством которых обеспечивается доступ				—		
10.	Иные сведения				—		
4. Пояснения к сведениям об уточняемом земельном участке с кадастровым номером					67:03:1300101:28 :		
1.	—						
1. Сведения о характерных точках границ уточняемого земельного участка с кадастровым номером					67:03:1300101:29 :		
Система координат МСК-67, зона 2					Зона № 2		
Обозначение характерных точек границ	Координаты, м				Метод определения координат	Формулы, примененные для расчета средней квадратической погрешности определения координат характерных точек границ (Mt), с подставленными в такие формулы значениями и итоговые (вычисленные) значения Mt, м	Описание закрепления точки
	содержатся в Едином государственном реестре недвижимости		определены в результате выполнения комплексных кадастровых работ				
	X	Y	X	Y			
	1	2	3	4			
70	560 837,44	2 218 754,54	—	—	—	7	8
71	560 869,42	2 218 758,45	—	—		0,30	—
72	560 868,89	2 218 788,36	—	—		0,10	-

1	2	3	4	5	6	7	8
73	560 836,87	2 218 785,67	—	—	—	0,10	-
н4816У	—	—	560 837,49	2 218 759,13	Метод спутниковых геодезических измерений (определений)		—
н4817У	—	—	560 869,47	2 218 763,04			
н4818У	—	—	560 868,94	2 218 792,95			
н4819У	—	—	560 836,92	2 218 790,26			-
70	560 837,44	2 218 754,54	—	—	—	0,30	—

2. Сведения о частях границ уточняемого земельного участка с кадастровым номером 67:03:1300101:29 :

Обозначение части границ		Горизонтальное проложение (S), м	Описание прохождения части границ	Сведения о согласовании местоположения границ (согласовано/спорное)
от т.	до т.			
1	2	3	4	5
н4816У	н4817У	32,22	—	согласовано
н4817У	н4818У	29,91		
н4818У	н4819У	32,13		
н4819У	н4816У	31,14		

3. Сведения о характеристиках уточняемого земельного участка с кадастровым номером 67:03:1300101:29 :

№ п/п	Наименование характеристики	Значение характеристики
1	2	3
1.	Адрес земельного участка	—
1.1.	Сведения о местоположении земельного участка (при отсутствии адреса) в структурированном в соответствии с федеральной информационной адресной системой виде	Российская Федерация, Смоленская область, Гагаринский р-н, Гагаринское с/п, Мармолино д
1.2.	Дополнительные сведения о местоположении земельного участка	—
2.	Площадь земельного участка ± величина погрешности определения (вычисления) площади (Р ± ΔР), м²	978 ± 11,00
3.	Формула, примененная для вычисления предельной погрешности определения площади земельного участка, с подставленными значениями и итоговые (вычисленные) значения	3,5*0,10*√(978,00) = 11

1	2				3		
4.	Площадь земельного участка согласно сведениям Единого государственного реестра недвижимости (Ркад), м²				979,00		
5.	Оценка расхождения Р и Ркад (Р - Ркад), м²				1		
6.	Предельный минимальный и максимальный размеры земельного участка (Рмин и Рмакс), м²				— —		
7.	Кадастровый или иной государственный учетный номер (инвентарный) здания, сооружения, объекта незавершенного строительства, расположенного на земельном участке				—		
8.	Вид (виды) разрешенного использования				Для ведения личного подсобного хозяйства		
8.1.	Дополнительные сведения об использовании земельного участка				—		
9.	Сведения о земельных участках (землях общего пользования, территории общего пользования), посредством которых обеспечивается доступ				—		
10.	Иные сведения				—		
4. Пояснения к сведениям об уточняемом земельном участке с кадастровым номером					67:03:1300101:29 :		
1.	—						
1. Сведения о характерных точках границ уточняемого земельного участка с кадастровым номером					67:03:1300101:30 :		
Система координат					МСК-67, зона 2		

1	2	3	4	5	6	7	8
87	560 807,23	2 218 867,47	560 807,23	2 218 867,47	—	—	—
88	560 783,13	2 218 870,58	560 783,13	2 218 870,58			
89	560 780,16	2 218 844,48	560 780,16	2 218 844,48			
90	560 781,83	2 218 840,44	560 781,83	2 218 840,44			
91	560 785,28	2 218 836,34	560 785,28	2 218 836,34			
78	560 825,90	2 218 833,02	560 825,90	2 218 833,02			
79	560 829,00	2 218 834,27	560 829,00	2 218 834,27			
80	560 830,67	2 218 836,98	560 830,67	2 218 836,98			

2. Сведения о частях границ уточняемого земельного участка с кадастровым номером 67:03:1300101:30 :

Обозначение части границ		Горизонтальное проложение (S), м	Описание прохождения части границ	Сведения о согласовании местоположения границ (согласовано/спорное)
от т.	до т.			
1	2	3	4	5
80	81	5,33	—	согласовано
81	82	11,41		
82	83	5,44		
83	84	3,24		
84	85	2,67		
85	86	18,00		
86	87	8,74		
87	88	24,30		
88	89	26,27		
89	90	4,37		
90	91	5,36		
91	78	40,76		
78	79	3,34		
79	80	3,18		

3. Сведения о характеристиках уточняемого земельного участка с кадастровым номером 67:03:1300101:30 :

№ п/п	Наименование характеристики	Значение характеристики
1	2	3

1	2	3
1.	Адрес земельного участка	—
1.1.	Сведения о местоположении земельного участка (при отсутствии адреса) в структурированном в соответствии с федеральной информационной адресной системой виде	Российская Федерация, Смоленская область, Гагаринский р-н, Гагаринское с/п, Мармолино д
1.2.	Дополнительные сведения о местоположении земельного участка	—
2.	Площадь земельного участка \pm величина погрешности определения (вычисления) площади ($P \pm \Delta P$), м ²	$1\,399 \pm 13,00$
3.	Формула, примененная для вычисления предельной погрешности определения площади земельного участка, с подставленными значениями и итоговые (вычисленные) значения	$3,5*0,10*\sqrt{(1\,399,00)} = 13$
4.	Площадь земельного участка согласно сведениям Единого государственного реестра недвижимости (Ркад), м ²	1 400,00
5.	Оценка расхождения Р и Ркад ($P - P_{\text{кад}}$), м ²	1
6.	Предельный минимальный и максимальный размеры земельного участка ($P_{\text{мин}}$ и $P_{\text{макс}}$), м ²	— —
7.	Кадастровый или иной государственный учетный номер (инвентарный) здания, сооружения, объекта незавершенного строительства, расположенного на земельном участке	—
8.	Вид (виды) разрешенного использования	Для ведения личного подсобного хозяйства
8.1.	Дополнительные сведения об использовании земельного участка	—
9.	Сведения о земельных участках (землях общего пользования, территории общего пользования), посредством которых обеспечивается доступ	—
10.	Иные сведения	—
4. Пояснения к сведениям об уточняемом земельном участке с кадастровым номером		67:03:1300101:30 :
1.	—	

1. Сведения о характерных точках границ уточняемого земельного участка с кадастровым номером						67:03:1300101:32		:		
Система координат				МСК-67, зона 2		Зона № 2				
Обоз- начение харак- терных точек границ	Координаты, м				Метод определения координат	Формулы, примененные для расчета средней квадратической погрешности определения координат характерных точек границ (Mt), с подставленными в такие формулы значениями и итоговые (вычисленные) значения Mt, м	Описание закрепления точки			
	содержатся в Едином государственном реестре недвижимости		определены в результате выполнения комплексных кадастровых работ							
	X	Y	X	Y						
1	2	3	4	5	6	7	8			
1	560 873,65	2 218 726,37	—	—	—	0,10	—			
2	560 869,16	2 218 752,45	—	—						
3	560 841,34	2 218 748,21	—	—						
4	560 848,29	2 218 718,96	—	—						
н4823У	—	—	560 871,81	2 218 735,68	Метод спутниковых геодезических измерений (определений)					
н4824У	—	—	560 867,32	2 218 761,76						
н4825У	—	—	560 839,50	2 218 757,52						
н4826У	—	—	560 846,45	2 218 728,27						
1	560 873,65	2 218 726,37	—	—	—					
2. Сведения о частях границ уточняемого земельного участка с кадастровым номером								67:03:1300101:32		:
Обозначение части границ		Горизонтальное проложение (S), м	Описание прохождения части границ		Сведения о согласовании местоположения границ (согласовано/спорное)					
от т.	до т.									
1	2	3	4		5					
н4823У	н4824У	26,46	—		согласовано					
н4824У	н4825У	28,14								
н4825У	н4826У	30,06								
н4826У	н4823У	26,42								
3. Сведения о характеристиках уточняемого земельного участка с кадастровым номером						67:03:1300101:32		:		
№ п/п	Наименование характеристики				Значение характеристики					

1	2	3
1.	Адрес земельного участка	—
1.1.	Сведения о местоположении земельного участка (при отсутствии адреса) в структурированном в соответствии с федеральной информационной адресной системой виде	Российская Федерация, Смоленская область, Гагаринский р-н, Гагаринское с/п, Мармолино д
1.2.	Дополнительные сведения о местоположении земельного участка	—
2.	Площадь земельного участка \pm величина погрешности определения (вычисления) площади ($P \pm \Delta P$), м ²	$769 \pm 10,00$
3.	Формула, примененная для вычисления предельной погрешности определения площади земельного участка, с подставленными значениями и итоговые (вычисленные) значения	$3,5*0,10*\sqrt{(769,00)} = 10$
4.	Площадь земельного участка согласно сведениям Единого государственного реестра недвижимости (Ркад), м ²	769,00
5.	Оценка расхождения Р и Ркад ($P - P_{кад}$), м ²	0
6.	Предельный минимальный и максимальный размеры земельного участка (Рмин и Рмакс), м ²	— —
7.	Кадастровый или иной государственный учетный номер (инвентарный) здания, сооружения, объекта незавершенного строительства, расположенного на земельном участке	67:03:1300101:59
8.	Вид (виды) разрешенного использования	Для ведения личного подсобного хозяйства
8.1.	Дополнительные сведения об использовании земельного участка	—
9.	Сведения о земельных участках (землях общего пользования, территории общего пользования), посредством которых обеспечивается доступ	—
10.	Иные сведения	—
4. Пояснения к сведениям об уточняемом земельном участке с кадастровым номером		67:03:1300101:32 :
1.	—	

1. Сведения о характерных точках границ уточняемого земельного участка с кадастровым номером

67:03:1300101:35

:

Система координат

МСК-67, зона 2

Зона №

2

Обоз- начение харак- терных точек границ	Координаты, м				Метод определения координат	Формулы, примененные для расчета средней квадратической погрешности определения координат характерных точек границ (Mt), с подставленными в такие формулы значениями и итоговые (вычисленные) значения Mt, м	Описание закрепления точки
	содержатся в Едином государственном реестре недвижимости		определены в результате выполнения комплексных кадастровых работ				
	X	Y	X	Y			
1	2	3	4	5	6	7	8
н 1	560 827,88	2 218 647,19	560 827,88	2 218 647,19	—	—	-
56	560 828,90	2 218 651,92	560 828,90	2 218 651,92			
н 2	560 833,58	2 218 673,76	560 833,58	2 218 673,76			
н 3	560 808,94	2 218 678,10	560 808,94	2 218 678,10			
н 4	560 777,58	2 218 683,36	560 777,58	2 218 683,36			
н 5	560 769,86	2 218 660,07	560 769,86	2 218 660,07			
н 1	560 827,88	2 218 647,19	560 827,88	2 218 647,19			

2. Сведения о частях границ уточняемого земельного участка с кадастровым номером

67:03:1300101:35

:

Обозначение части границ		Горизонтальное проложение (S), м	Описание прохождения части границ	Сведения о согласовании местоположения границ (согласовано/спорное)
от т.	до т.			
1	2	3	4	5
н 1	56	4,84	—	согласовано
56	н 2	22,34		
н 2	н 3	25,02		
н 3	н 4	31,80		
н 4	н 5	24,54		
н 5	н 1	59,43		

3. Сведения о характеристиках уточняемого земельного участка с кадастровым номером

67:03:1300101:35

:

№ п/п	Наименование характеристики	Значение характеристики
1	2	3

1	2	3
1.	Адрес земельного участка	—
1.1.	Сведения о местоположении земельного участка (при отсутствии адреса) в структурированном в соответствии с федеральной информационной адресной системой виде	Российская Федерация, Смоленская область, Гагаринский р-н, Гагаринское с/п, Мармолино д
1.2.	Дополнительные сведения о местоположении земельного участка	—
2.	Площадь земельного участка \pm величина погрешности определения (вычисления) площади ($P \pm \Delta P$), м ²	$1\,500 \pm 14,00$
3.	Формула, примененная для вычисления предельной погрешности определения площади земельного участка, с подставленными значениями и итоговые (вычисленные) значения	$3,5*0,10*\sqrt{(1\,500,00)} = 14$
4.	Площадь земельного участка согласно сведениям Единого государственного реестра недвижимости (Ркад), м ²	1 500,00
5.	Оценка расхождения Р и Ркад ($P - P_{\text{кад}}$), м ²	0
6.	Предельный минимальный и максимальный размеры земельного участка ($P_{\text{мин}}$ и $P_{\text{макс}}$), м ²	— —
7.	Кадастровый или иной государственный учетный номер (инвентарный) здания, сооружения, объекта незавершенного строительства, расположенного на земельном участке	—
8.	Вид (виды) разрешенного использования	Для ведения личного подсобного хозяйства
8.1.	Дополнительные сведения об использовании земельного участка	—
9.	Сведения о земельных участках (землях общего пользования, территории общего пользования), посредством которых обеспечивается доступ	—
10.	Иные сведения	—
4. Пояснения к сведениям об уточняемом земельном участке с кадастровым номером		67:03:1300101:35 :
1.	—	

1. Сведения о характерных точках границ уточняемого земельного участка с кадастровым номером					67:03:1300101:37		
Система координат					МСК-67, зона 2		
					Зона № 2		
Обоз- начение харак- терных точек границ	Координаты, м				Метод определения координат	Формулы, примененные для расчета средней квадратической погрешности определения координат характерных точек границ (Mt), с подставленными в такие формулы значениями и итоговые (вычисленные) значения Mt, м	Описание закрепления точки
	содержатся в Едином государственном реестре недвижимости		определены в результате выполнения комплексных кадастровых работ				
	X	Y	X	Y			
1	2	3	4	5	6	7	8
1	560 874,43	2 218 788,78	—	—	—	0,10	-
2	560 873,63	2 218 808,92	—	—			
3	560 866,64	2 218 808,75	—	—			
4	560 842,04	2 218 807,13	—	—			
5	560 836,94	2 218 806,74	—	—			
73	560 836,87	2 218 785,67	—	—			
72	560 868,89	2 218 788,36	—	—			
н4816У	—	—	560 874,48	2 218 793,37	Метод спутниковых геодезических измерений (определений)		
н4817У	—	—	560 873,68	2 218 813,51			
н4818У	—	—	560 866,69	2 218 813,34			
н4819У	—	—	560 842,09	2 218 811,72			
н4820У	—	—	560 836,99	2 218 811,33			
н4821У	—	—	560 836,92	2 218 790,26			
н4822У	—	—	560 868,94	2 218 792,95			
1	560 874,43	2 218 788,78	—	—	—		

2. Сведения о частях границ уточняемого земельного участка с кадастровым номером				67:03:1300101:37		:
Обозначение части границ		Горизонтальное проложение (S), м	Описание прохождения части границ	Сведения о согласовании местоположения границ (согласовано/спорное)		
от т.	до т.					
1	2	3	4	5		
н4816У	н4817У	20,16	—	согласовано		
н4817У	н4818У	6,99				
н4818У	н4819У	24,65				
н4819У	н4820У	5,11				
н4820У	н4821У	21,07				
н4821У	н4822У	32,13				
н4822У	н4816У	5,56				
3. Сведения о характеристиках уточняемого земельного участка с кадастровым номером				67:03:1300101:37		:
№ п/п	Наименование характеристики		Значение характеристики			
1	2		3			
1.	Адрес земельного участка		—			
1.1.	Сведения о местоположении земельного участка (при отсутствии адреса) в структурированном в соответствии с федеральной информационной адресной системой виде		Российская Федерация, Смоленская область, Гагаринский р-н, Гагаринское с/п, Мармолино д			
1.2.	Дополнительные сведения о местоположении земельного участка		—			
2.	Площадь земельного участка ± величина погрешности определения (вычисления) площади (Р ± ΔР), м²		770 ± 10,00			
3.	Формула, примененная для вычисления предельной погрешности определения площади земельного участка, с подставленными значениями и итоговые (вычисленные) значения		3,5*0,10*√(770,00) = 10			
4.	Площадь земельного участка согласно сведениям Единого государственного реестра недвижимости (Ркад), м²		770,00			
5.	Оценка расхождения Р и Ркад (Р - Ркад), м²		0			
6.	Предельный минимальный и максимальный размеры земельного участка (Рмин и Рмакс), м²		— —			
7.	Кадастровый или иной государственный учетный номер (инвентарный) здания, сооружения, объекта незавершенного строительства, расположенного на земельном участке		67:03:1300101:54			
8.	Вид (виды) разрешенного использования		Для ведения индивидуального садоводства			

1	2				3		
8.1.	Дополнительные сведения об использовании земельного участка				—		
9.	Сведения о земельных участках (землях общего пользования, территории общего пользования), посредством которых обеспечивается доступ				—		
10.	Иные сведения				—		
4. Пояснения к сведениям об уточняемом земельном участке с кадастровым номером					67:03:1300101:37 :		
1.	—						
1. Сведения о характерных точках границ уточняемого земельного участка с кадастровым номером					67:03:1300101:38 :		
Система координат					МСК-67, зона 2		Зона № 2
Обозначение характерных точек границ	Координаты, м				Метод определения координат	Формулы, примененные для расчета средней квадратической погрешности определения координат характерных точек границ (Mt), с подставленными в такие формулы значениями и итоговые (вычисленные) значения Mt, м	Описание закрепления точки
	содержатся в Едином государственном реестре недвижимости		определены в результате выполнения комплексных кадастровых работ				
	X	Y	X	Y			
1	2	3	4	5	6	7	8
1	560 827,71	2 218 779,56	560 827,71	2 218 779,56	—	—	-
2	560 828,37	2 218 806,61	560 828,37	2 218 806,61			
66	560 828,25	2 218 806,59	560 828,25	2 218 806,59			
4	560 807,14	2 218 807,70	560 807,14	2 218 807,70			
5	560 800,89	2 218 808,43	560 800,89	2 218 808,43			
6	560 801,06	2 218 804,73	560 801,06	2 218 804,73			
7	560 735,42	2 218 805,32	560 735,42	2 218 805,32			
8	560 735,32	2 218 778,59	560 735,32	2 218 778,59			
9	560 737,33	2 218 778,55	560 737,33	2 218 778,55			
10	560 779,29	2 218 777,70	560 779,29	2 218 777,70			
1	560 827,71	2 218 779,56	560 827,71	2 218 779,56			
2. Сведения о частях границ уточняемого земельного участка с кадастровым номером					67:03:1300101:38 :		
Обозначение части границ		Горизонтальное проложение (S), м	Описание прохождения части границ		Сведения о согласовании местоположения границ (согласовано/спорное)		
от т.	до т.						
1	2	3	4		5		

1	2	3	4	5
1	2	27,06	—	согласовано
2	66	0,12		
66	4	21,14		
4	5	6,29		
5	6	3,70		
6	7	65,64		
7	8	26,73		
8	9	2,01		
9	10	41,97		
10	1	48,46		

3. Сведения о характеристиках уточняемого земельного участка с кадастровым номером 67:03:1300101:38 :

№ п/п	Наименование характеристики	Значение характеристики
1	2	3
1.	Адрес земельного участка	—
1.1.	Сведения о местоположении земельного участка (при отсутствии адреса) в структурированном в соответствии с федеральной информационной адресной системой виде	Российская Федерация, Смоленская область, Гагаринский р-н, Гагаринское с/п, Мармолино д
1.2.	Дополнительные сведения о местоположении земельного участка	—
2.	Площадь земельного участка ± величина погрешности определения (вычисления) площади ($P \pm \Delta P$), м²	$2\,530 \pm 18,00$
3.	Формула, примененная для вычисления предельной погрешности определения площади земельного участка, с подставленными значениями и итоговые (вычисленные) значения	$3,5 * 0,10 * \sqrt{(2\,530,00)} = 18$
4.	Площадь земельного участка согласно сведениям Единого государственного реестра недвижимости (Ркад), м²	2 530,00
5.	Оценка расхождения Р и Ркад ($P - P_{кад}$), м²	0
6.	Предельный минимальный и максимальный размеры земельного участка ($P_{мин}$ и $P_{макс}$), м²	— —
7.	Кадастровый или иной государственный учетный номер (инвентарный) здания, сооружения, объекта незавершенного строительства, расположенного на земельном участке	—
8.	Вид (виды) разрешенного использования	Для ведения индивидуального садоводства
8.1.	Дополнительные сведения об использовании земельного участка	—

1	2				3		
9.	Сведения о земельных участках (землях общего пользования, территории общего пользования), посредством которых обеспечивается доступ				—		
10.	Иные сведения				—		
4. Пояснения к сведениям об уточняемом земельном участке с кадастровым номером					67:03:1300101:38		
1.	—						
1. Сведения о характерных точках границ уточняемого земельного участка с кадастровым номером					67:03:1300101:39		
Система координат					МСК-67, зона 2		
					Зона № 2		
Обозначение характерных точек границ	Координаты, м				Метод определения координат	Формулы, примененные для расчета средней квадратической погрешности определения координат характерных точек границ (Mt), с подставленными в такие формулы значениями и итоговые (вычисленные) значения Mt, м	Описание закрепления точки
	содержатся в Едином государственном реестре недвижимости		определены в результате выполнения комплексных кадастровых работ				
	X	Y	X	Y			
1	2	3	4	5	6	7	8
н 1	560 834,06	2 218 853,55	560 834,06	2 218 853,55	—	—	—
н 2	560 836,57	2 218 866,87	560 836,57	2 218 866,87			
н 3	560 836,45	2 218 868,40	560 836,45	2 218 868,40			
н 4	560 836,89	2 218 870,47	560 836,89	2 218 870,47			
н 5	560 838,23	2 218 870,33	560 838,23	2 218 870,33			
н 6	560 838,59	2 218 872,32	560 838,59	2 218 872,32			
н 7	560 836,73	2 218 872,92	560 836,73	2 218 872,92			
н 8	560 837,86	2 218 877,70	560 837,86	2 218 877,70			
н 9	560 838,18	2 218 880,96	560 838,18	2 218 880,96			
н 10	560 830,12	2 218 881,81	560 830,12	2 218 881,81			
н 11	560 821,09	2 218 883,00	560 821,09	2 218 883,00			
н 12	560 821,26	2 218 887,93	560 821,26	2 218 887,93			
н 13	560 816,50	2 218 888,07	560 816,50	2 218 888,07			
н 14	560 816,53	2 218 891,06	560 816,53	2 218 891,06			
н 15	560 814,63	2 218 891,08	560 814,63	2 218 891,08			
н 16	560 811,32	2 218 891,12	560 811,32	2 218 891,12			

1	2	3	4	5	6	7	8
н 17	560 811,40	2 218 886,45	560 811,40	2 218 886,45	—	—	—
н 18	560 808,26	2 218 886,40	560 808,26	2 218 886,40			
н 19	560 800,79	2 218 886,97	560 800,79	2 218 886,97			
н 20	560 800,38	2 218 883,39	560 800,38	2 218 883,39			
н 21	560 798,57	2 218 868,59	560 798,57	2 218 868,59			
87	560 807,23	2 218 867,47	560 807,23	2 218 867,47			
86	560 806,33	2 218 858,78	560 806,33	2 218 858,78			
85	560 824,20	2 218 856,61	560 824,20	2 218 856,61			
84	560 823,75	2 218 853,98	560 823,75	2 218 853,98			
83	560 826,97	2 218 853,63	560 826,97	2 218 853,63			
82	560 832,41	2 218 853,58	560 832,41	2 218 853,58			
н 1	560 834,06	2 218 853,55	560 834,06	2 218 853,55			

2. Сведения о частях границ уточняемого земельного участка с кадастровым номером
67:03:1300101:39
:

Обозначение части границ		Горизонтальное проложение (S), м	Описание прохождения части границ	Сведения о согласовании местоположения границ (согласовано/спорное)
от т.	до т.			
1	2	3	4	5
н 1	н 2	13,55	—	согласовано
н 2	н 3	1,53		
н 3	н 4	2,12		
н 4	н 5	1,35		
н 5	н 6	2,02		
н 6	н 7	1,95		
н 7	н 8	4,91		
н 8	н 9	3,28		
н 9	н 10	8,10		
н 10	н 11	9,11		
н 11	н 12	4,93		
н 12	н 13	4,76		
н 13	н 14	2,99		
н 14	н 15	1,90		
н 15	н 16	3,31		
н 16	н 17	4,67		
н 17	н 18	3,14		
н 18	н 19	7,49		

1	2	3	4	5
н 19	н 20	3,60	—	согласовано
н 20	н 21	14,91		
н 21	87	8,73		
87	86	8,74		
86	85	18,00		
85	84	2,67		
84	83	3,24		
83	82	5,44		
82	н 1	1,65		

3. Сведения о характеристиках уточняемого земельного участка с кадастровым номером 67:03:1300101:39 :

№ п/п	Наименование характеристики	Значение характеристики
1	2	3
1.	Адрес земельного участка	—
1.1.	Сведения о местоположении земельного участка (при отсутствии адреса) в структурированном в соответствии с федеральной информационной адресной системой виде	Российская Федерация, Смоленская область, Гагаринский р-н, Гагаринское с/п, Мармолино д
1.2.	Дополнительные сведения о местоположении земельного участка	—
2.	Площадь земельного участка ± величина погрешности определения (вычисления) площади ($P \pm \Delta P$), м²	$1\,000 \pm 11,00$
3.	Формула, примененная для вычисления предельной погрешности определения площади земельного участка, с подставленными значениями и итоговые (вычисленные) значения	$3,5 * 0,10 * \sqrt{(1\,000,00)} = 11$
4.	Площадь земельного участка согласно сведениям Единого государственного реестра недвижимости (Ркад), м²	1 000,00
5.	Оценка расхождения Р и Ркад ($P - P_{кад}$), м²	0
6.	Предельный минимальный и максимальный размеры земельного участка ($P_{мин}$ и $P_{макс}$), м²	— —
7.	Кадастровый или иной государственный учетный номер (инвентарный) здания, сооружения, объекта незавершенного строительства, расположенного на земельном участке	—
8.	Вид (виды) разрешенного использования	Для ведения личного подсобного хозяйства
8.1.	Дополнительные сведения об использовании земельного участка	—

1	2				3		
9.	Сведения о земельных участках (землях общего пользования, территории общего пользования), посредством которых обеспечивается доступ				—		
10.	Иные сведения				—		
4. Пояснения к сведениям об уточняемом земельном участке с кадастровым номером 67:03:1300101:39 :							
1.	—						
1. Сведения о характерных точках границ уточняемого земельного участка с кадастровым номером 67:03:1300101:65 :							
Система координат МСК-67, зона 2 Зона № 2							
Обоз- начение харак- терных точек границ	Координаты, м				Метод определения координат	Формулы, примененные для расчета средней квадратической погрешности определения координат характерных точек границ (Mt), с подставленными в такие формулы значениями и итоговые (вычисленные) значения Mt, м	Описание закрепления точки
	содержатся в Едином государственном реестре недвижимости		определены в результате выполнения комплексных кадастровых работ				
	X	Y	X	Y			
1	2	3	4	5	6	7	8
н 7	560 856,47	2 218 668,58	560 856,47	2 218 668,58	—	—	Закрепление отсутствует
н 3	560 865,57	2 218 695,97	560 865,57	2 218 695,97			
н 4	560 866,79	2 218 700,09	560 866,79	2 218 700,09			
н 5	560 841,23	2 218 705,30	560 841,23	2 218 705,30			
61	560 833,87	2 218 675,09	560 833,87	2 218 675,09			
60	560 851,87	2 218 669,58	560 851,87	2 218 669,58			
59	560 854,72	2 218 669,22	560 854,72	2 218 669,22			
н 7	560 856,47	2 218 668,58	560 856,47	2 218 668,58			
2. Сведения о частях границ уточняемого земельного участка с кадастровым номером 67:03:1300101:65 :							
Обозначение части границ		Горизонтальное проложение (S), м	Описание прохождения части границ		Сведения о согласовании местоположения границ (согласовано/спорное)		
от т.	до т.						
1	2	3	4		5		
н 7	н 3	28,86	—		согласовано		
н 3	н 4	4,30					
н 4	н 5	26,09					
н 5	61	31,09					

1	2	3	4	5
61	60	18,82	—	согласовано
60	59	2,87		
59	н 7	1,86		

3. Сведения о характеристиках уточняемого земельного участка с кадастровым номером 67:03:1300101:65 :

№ п/п	Наименование характеристики	Значение характеристики
1	2	3
1.	Адрес земельного участка	—
1.1.	Сведения о местоположении земельного участка (при отсутствии адреса) в структурированном в соответствии с федеральной информационной адресной системой виде	215033, Российская Федерация, Смоленская область, Гагаринский р-н, Гагаринское с/п, Мармолино д
1.2.	Дополнительные сведения о местоположении земельного участка	—
2.	Площадь земельного участка ± величина погрешности определения (вычисления) площади ($P \pm \Delta P$), м²	$800 \pm 10,00$
3.	Формула, примененная для вычисления предельной погрешности определения площади земельного участка, с подставленными значениями и итоговые (вычисленные) значения	$3,5*0,10*\sqrt{(800,00)} = 10$
4.	Площадь земельного участка согласно сведениям Единого государственного реестра недвижимости (Ркад), м²	800,00
5.	Оценка расхождения Р и Ркад ($P - P_{кад}$), м²	0
6.	Предельный минимальный и максимальный размеры земельного участка ($P_{мин}$ и $P_{макс}$), м²	— —
7.	Кадастровый или иной государственный учетный номер (инвентарный) здания, сооружения, объекта незавершенного строительства, расположенного на земельном участке	—
8.	Вид (виды) разрешенного использования	Для ведения личного подсобного хозяйства
8.1.	Дополнительные сведения об использовании земельного участка	—
9.	Сведения о земельных участках (землях общего пользования, территории общего пользования), посредством которых обеспечивается доступ	—
10.	Иные сведения	—

4. Пояснения к сведениям об уточняемом земельном участке с кадастровым номером 67:03:1300101:65 :

1.	—
----	---

1. Сведения о характерных точках границ уточняемого земельного участка с кадастровым номером67:03:1300101:66:

Система координатМСК-67, зона 2Зона №2

Обоз- начение харак- терных точек границ	Координаты, м				Метод определения координат	Формулы, примененные для расчета средней квадратической погрешности определения координат характерных точек границ (Mt), с подставленными в такие формулы значениями и итоговые (вычисленные) значения Mt, м	Описание закрепления точки
	содержатся в Едином государственном реестре недвижимости		определены в результате выполнения комплексных кадастровых работ				
	X	Y	X	Y			
1	2	3	4	5	6	7	8
58	560 891,70	2 218 655,76	560 891,70	2 218 655,76	—	—	Закрепление отсутствует
н 1	560 899,91	2 218 681,95	560 899,91	2 218 681,95			
н 2	560 889,62	2 218 686,15	560 889,62	2 218 686,15			
н 3	560 865,57	2 218 695,97	560 865,57	2 218 695,97			
н 7	560 856,47	2 218 668,58	560 856,47	2 218 668,58			
н 6	560 857,28	2 218 668,29	560 857,28	2 218 668,29			
н 3	560 880,58	2 218 659,81	560 880,58	2 218 659,81			
58	560 891,70	2 218 655,76	560 891,70	2 218 655,76			

2. Сведения о частях границ уточняемого земельного участка с кадастровым номером67:03:1300101:66:

Обозначение части границ		Горизонтальное проложение (S), м	Описание прохождения части границ	Сведения о согласовании местоположения границ (согласовано/спорное)
от т.	до т.			
1	2	3	4	5
58	н 1	27,45	—	согласовано
н 1	н 2	11,11		
н 2	н 3	25,98		
н 3	н 7	28,86		
н 7	н 6	0,86		
н 6	н 3	24,80		
н 3	58	11,83		

3. Сведения о характеристиках уточняемого земельного участка с кадастровым номером67:03:1300101:66:

№ п/п	Наименование характеристики	Значение характеристики
1	2	3

1	2	3
1.	Адрес земельного участка	Российская Федерация, Смоленская область, муниципальный район Гагаринский, сельское поселение Гагаринское, деревня Мармолино, улица Цветочная, земельный участок 2А
1.1.	Сведения о местоположении земельного участка (при отсутствии адреса) в структурированном в соответствии с федеральной информационной адресной системой виде	—
1.2.	Дополнительные сведения о местоположении земельного участка	—
2.	Площадь земельного участка \pm величина погрешности определения (вычисления) площади ($P \pm \Delta P$), м ²	$1\,048 \pm 11,00$
3.	Формула, примененная для вычисления предельной погрешности определения площади земельного участка, с подставленными значениями и итоговые (вычисленные) значения	$3,5*0,10*\sqrt{(1\,048,00)} = 11$
4.	Площадь земельного участка согласно сведениям Единого государственного реестра недвижимости (Ркад), м ²	1 048,00
5.	Оценка расхождения Р и Ркад ($P - P_{\text{кад}}$), м ²	0
6.	Предельный минимальный и максимальный размеры земельного участка ($P_{\text{мин}}$ и $P_{\text{макс}}$), м ²	— —
7.	Кадастровый или иной государственный учетный номер (инвентарный) здания, сооружения, объекта незавершенного строительства, расположенного на земельном участке	—
8.	Вид (виды) разрешенного использования	Для ведения личного подсобного хозяйства
8.1.	Дополнительные сведения об использовании земельного участка	—
9.	Сведения о земельных участках (землях общего пользования, территории общего пользования), посредством которых обеспечивается доступ	—
10.	Иные сведения	—
4. Пояснения к сведениям об уточняемом земельном участке с кадастровым номером		67:03:1300101:66 :
1.	—	

1. Сведения о характерных точках границ уточняемого земельного участка с кадастровым номером					67:03:1300101:67			:
Система координат					МСК-67, зона 2			Зона № 2
Обозначение характерных точек границ	Координаты, м				Метод определения координат	Формулы, примененные для расчета средней квадратической погрешности определения координат характерных точек границ (Mt), с подставленными в такие формулы значениями и итоговые (вычисленные) значения Mt, м	Описание закрепления точки	
	содержатся в Едином государственном реестре недвижимости		определены в результате выполнения комплексных кадастровых работ					
	X	Y	X	Y				
1	2	3	4	5	6	7	8	
н 1	560 875,00	2 218 705,67	560 875,00	2 218 705,67	—	—	-	
н 2	560 879,50	2 218 706,69	560 879,50	2 218 706,69				
н 3	560 879,42	2 218 707,00	560 879,42	2 218 707,00				
н 4	560 874,92	2 218 705,96	560 874,92	2 218 705,96				
н 1	560 875,00	2 218 705,67	560 875,00	2 218 705,67				
2. Сведения о частях границ уточняемого земельного участка с кадастровым номером					67:03:1300101:67			:
Обозначение части границ		Горизонтальное проложение (S), м	Описание прохождения части границ		Сведения о согласовании местоположения границ (согласовано/спорное)			
от т.	до т.							
1	2	3	4		5			
н 1	н 2	4,61	—		согласовано			
н 2	н 3	0,32						
н 3	н 4	4,62						
н 4	н 1	0,30						
3. Сведения о характеристиках уточняемого земельного участка с кадастровым номером					67:03:1300101:67			:
№ п/п	Наименование характеристики				Значение характеристики			
1	2				3			
1.	Адрес земельного участка				—			
1.1.	Сведения о местоположении земельного участка (при отсутствии адреса) в структурированном в соответствии с федеральной информационной адресной системой виде				215033, Российская Федерация, Смоленская область, Гагаринский р-н, Мармолино д			
1.2.	Дополнительные сведения о местоположении земельного участка				—			

1	2				3		
2.	Площадь земельного участка ± величина погрешности определения (вычисления) площади (Р ± ΔР), м²				1 ± 0,00		
3.	Формула, примененная для вычисления предельной погрешности определения площади земельного участка, с подставленными значениями и итоговые (вычисленные) значения				3,5*0,10*√(1,00) = 0		
4.	Площадь земельного участка согласно сведениям Единого государственного реестра недвижимости (Ркад), м²				1,00		
5.	Оценка расхождения Р и Ркад (Р - Ркад), м²				0		
6.	Предельный минимальный и максимальный размеры земельного участка (Рмин и Рмакс), м²				— —		
7.	Кадастровый или иной государственный учетный номер (инвентарный) здания, сооружения, объекта незавершенного строительства, расположенного на земельном участке				—		
8.	Вид (виды) разрешенного использования				под ВЛ 10-35-110 кв		
8.1.	Дополнительные сведения об использовании земельного участка				—		
9.	Сведения о земельных участках (землях общего пользования, территории общего пользования), посредством которых обеспечивается доступ				—		
10.	Иные сведения				—		
4. Пояснения к сведениям об уточняемом земельном участке с кадастровым номером					67:03:1300101:67 :		
1.					—		
1. Сведения о характерных точках границ уточняемого земельного участка с кадастровым номером					67:03:1300101:68 :		
Система координат					МСК-67, зона 2 Зона № 2		
Обоз- начение харак- терных точек границ	Координаты, м				Метод определения координат	Формулы, примененные для расчета средней квадратической погрешности определения координат характерных точек границ (Mt), с подставленными в такие формулы значениями и итоговые (вычисленные) значения Mt, м	Описание закрепления точки
	содержатся в Едином государственном реестре недвижимости		определены в результате выполнения комплексных кадастровых работ				
	X	Y	X	Y			
1	2	3	4	5	6	7	8

1	2	3	4	5	6	7	8
1	560 956,33	2 218 668,07	560 956,33	2 218 668,07	—	—	Столб (деревянный, бетонный, кирпичный)
2	560 992,15	2 218 670,93	560 992,15	2 218 670,93			
3	560 988,29	2 218 712,64	560 988,29	2 218 712,64			
4	560 983,98	2 218 712,29	560 983,98	2 218 712,29			
5	560 952,50	2 218 709,57	560 952,50	2 218 709,57			
1	560 956,33	2 218 668,07	560 956,33	2 218 668,07			

2. Сведения о частях границ уточняемого земельного участка с кадастровым номером 67:03:1300101:68 :

Обозначение части границ		Горизонтальное проложение (S), м	Описание прохождения части границ	Сведения о согласовании местоположения границ (согласовано/спорное)
от т.	до т.			
1	2	3	4	5
1	2	35,93	—	согласовано
2	3	41,89		
3	4	4,32		
4	5	31,60		
5	1	41,68		

3. Сведения о характеристиках уточняемого земельного участка с кадастровым номером 67:03:1300101:68 :

№ п/п	Наименование характеристики	Значение характеристики
1	2	3
1.	Адрес земельного участка	—
1.1.	Сведения о местоположении земельного участка (при отсутствии адреса) в структурированном в соответствии с федеральной информационной адресной системой виде	Российская Федерация, Смоленская область, Гагаринский м р-н, Гагаринское с п, Мармолино д
1.2.	Дополнительные сведения о местоположении земельного участка	—
2.	Площадь земельного участка ± величина погрешности определения (вычисления) площади ($P \pm \Delta P$), м²	1 501 ± 14,00

1	2				3		
3.	Формула, примененная для вычисления предельной погрешности определения площади земельного участка, с подставленными значениями и итоговые (вычисленные) значения				3,5*0,10*√(1 501,00) = 14		
4.	Площадь земельного участка согласно сведениям Единого государственного реестра недвижимости (Ркад), м²				1 500,00		
5.	Оценка расхождения Р и Ркад (Р - Ркад), м²				1		
6.	Предельный минимальный и максимальный размеры земельного участка (Рмин и Рмакс), м²				— —		
7.	Кадастровый или иной государственный учетный номер (инвентарный) здания, сооружения, объекта незавершенного строительства, расположенного на земельном участке				—		
8.	Вид (виды) разрешенного использования				Для ведения личного подсобного хозяйства (приусадебный земельный участок)		
8.1.	Дополнительные сведения об использовании земельного участка				—		
9.	Сведения о земельных участках (землях общего пользования, территории общего пользования), посредством которых обеспечивается доступ				—		
10.	Иные сведения				—		
4. Пояснения к сведениям об уточняемом земельном участке с кадастровым номером					67:03:1300101:68 :		
1.	—						
1. Сведения о характерных точках границ уточняемого земельного участка с кадастровым номером					67:03:1300101:184 :		
Система координат МСК-67, зона 2					Зона № 2		
Обоз- начение харак- терных точек границ	Координаты, м				Метод определения координат	Формулы, примененные для расчета средней квадратической погрешности определения координат характерных точек границ (Mt), с подставленными в такие формулы значениями и итоговые (вычисленные) значения Mt, м	Описание закрепления точки
	содержатся в Едином государственном реестре недвижимости		определены в результате выполнения комплексных кадастровых работ				
	X	Y	X	Y			
1	2	3	4	5	6	7	8
1	560 713,56	2 218 779,04	560 713,56	2 218 779,04	—	—	-
2	560 714,17	2 218 816,42	560 714,17	2 218 816,42			
63	560 685,07	2 218 815,99	560 685,07	2 218 815,99			

1	2	3	4	5	6	7	8
64	560 684,09	2 218 829,32	560 684,09	2 218 829,32	—	—	-
5	560 673,89	2 218 829,10	560 673,89	2 218 829,10			
6	560 673,27	2 218 816,00	560 673,27	2 218 816,00			
7	560 671,57	2 218 779,92	560 671,57	2 218 779,92			
1	560 713,56	2 218 779,04	560 713,56	2 218 779,04			

2. Сведения о частях границ уточняемого земельного участка с кадастровым номером
67:03:1300101:184
:

Обозначение части границ		Горизонтальное проложение (S), м	Описание прохождения части границ	Сведения о согласовании местоположения границ (согласовано/спорное)
от т.	до т.			
1	2	3	4	5
1	2	37,38	—	согласовано
2	63	29,10		
63	64	13,37		
64	5	10,20		
5	6	13,11		
6	7	36,12		
7	1	42,00		

3. Сведения о характеристиках уточняемого земельного участка с кадастровым номером
67:03:1300101:184
:

№ п/п	Наименование характеристики	Значение характеристики
1	2	3
1.	Адрес земельного участка	Российская Федерация, Смоленская область, муниципальный район Гагаринский, Гагаринское сельское поселение, д. Мармолино
1.1.	Сведения о местоположении земельного участка (при отсутствии адреса) в структурированном в соответствии с федеральной информационной адресной системой виде	—
1.2.	Дополнительные сведения о местоположении земельного участка	—
2.	Площадь земельного участка ± величина погрешности определения (вычисления) площади (Р ± ΔР), м²	1 665 ± 14,00
3.	Формула, примененная для вычисления предельной погрешности определения площади земельного участка, с подставленными значениями и итоговые (вычисленные) значения	3,5*0,10*√(1 665,00) = 14
4.	Площадь земельного участка согласно сведениям Единого государственного реестра недвижимости (Ркад), м²	1 665,00

1	2	3
5.	Оценка расхождения Р и Ркад (Р - Ркад), м²	0
6.	Предельный минимальный и максимальный размеры земельного участка (Рмин и Рмакс), м²	— —
7.	Кадастровый или иной государственный учетный номер (инвентарный) здания, сооружения, объекта незавершенного строительства, расположенного на земельном участке	—
8.	Вид (виды) разрешенного использования	для ведения личного подсобного хозяйства (приусадебный земельный участок)
8.1.	Дополнительные сведения об использовании земельного участка	—
9.	Сведения о земельных участках (землях общего пользования, территории общего пользования), посредством которых обеспечивается доступ	—
10.	Иные сведения	—
4. Пояснения к сведениям об уточняемом земельном участке с кадастровым номером		67:03:1300101:184 :
1.	—	

Описание местоположения здания, сооружения, объекта незавершенного строительства на земельном участке								
1. Сведения о характерных точках контура объекта недвижимости с кадастровым номером 67:03:1300101:54 :								
Система координат МСК-67, зона 2 Зона № 2								
Обозначение характерных точек границ	Содержатся в Едином государственном реестре недвижимости			Определены в ходе выполнения комплексных кадастровых работ			Метод определения координат	Формулы, примененные для расчета средней квадратической погрешности определения координат характерных точек (Mt), м, с подставленными в такие формулы значениями и итоговые (вычисленные) значения Mt, м
	координаты, м		Радиус, м	координаты, м		Радиус, м		
	X	Y	R	X	Y	R		
1	2	3	4	5	6	7	8	9
н4788О	—	—	—	560 856,43	2 218 801,11	—	Метод спутниковых геодезических измерений (определений)	—
н4789О	—	—	—	560 848,12	2 218 800,62	—		
н4790О	—	—	—	560 848,54	2 218 793,56	—		
н4791О	—	—	—	560 856,84	2 218 794,05	—		
н4788О	—	—	—	560 856,43	2 218 801,11	—		
2. Сведения о характеристиках объекта недвижимости с кадастровым номером 67:03:1300101:54 :								
№ п/п	Наименование характеристики				Значение характеристики			
1	2				3			
1.	Вид объекта недвижимости				Здание			
2.	Ранее присвоенный государственный учетный номер (инвентарный) здания, сооружения, объекта незавершенного строительства				—			
3.	Кадастровый номер земельного участка (земельных участков), в границах которого (которых) расположены здание, сооружение, объект незавершенного строительства				—			
4.	Уникальный учетный номер кадастрового квартала, в границах которого расположены здание, сооружение, объект незавершенного строительства				67:03:1300101			

1	2					3		
5.	Адрес здания, сооружения, объекта незавершенного строительства					—		
5.1.	Сведения о местоположении здания, сооружения, объекта незавершенного строительства (при отсутствии адреса) в структурированном в соответствии с федеральной информационной адресной системой виде					Российская Федерация, Смоленская область, Гагаринский р-н, Гагаринское с/п, Мармолино д		
5.2.	Дополнительные сведения о местоположении					—		
6.	Иные сведения					—		
3. Пояснения к сведениям об объекте недвижимости с кадастровым номером 67:03:1300101:54 :								
1.	—							
1. Сведения о характерных точках контура объекта недвижимости с кадастровым номером 67:03:1300101:59 :								
Система координат МСК-67, зона 2 Зона № 2								
Обоз- начение харак- терных точек границ	Содержатся в Едином государственном реестре недвижимости			Определены в ходе выполнения комплексных кадастровых работ			Метод определения координат	Формулы, примененные для расчета средней квадратической погрешности определения координат характерных точек (Mt), м, с подставленными в такие формулы значениями и итоговые (вычисленные) значения Mt, м
	координаты, м		Радиус, м	координаты, м		Радиус, м		
	X	Y	R	X	Y	R		
1	2	3	4	5	6	7	8	9
н4780O	—	—	—	560 859,03	2 218 751,87	—	Метод спутниковых геодезических измерений (определений)	—
н4781O	—	—	—	560 843,04	2 218 748,94	—		
н4782O	—	—	—	560 845,04	2 218 738,01	—		
н4783O	—	—	—	560 861,03	2 218 740,94	—		
н4780O	—	—	—	560 859,03	2 218 751,87	—		
2. Сведения о характеристиках объекта недвижимости с кадастровым номером 67:03:1300101:59 :								
№ п/п	Наименование характеристики					Значение характеристики		
1	2					3		
1.	Вид объекта недвижимости					Здание		

1	2	3
2.	Ранее присвоенный государственный учетный номер (инвентарный) здания, сооружения, объекта незавершенного строительства	—
3.	Кадастровый номер земельного участка (земельных участков), в границах которого (которых) расположены здание, сооружение, объект незавершенного строительства	67:03:1300101:32
4.	Уникальный учетный номер кадастрового квартала, в границах которого расположены здание, сооружение, объект незавершенного строительства	67:03:1300101
5.	Адрес здания, сооружения, объекта незавершенного строительства	—
5.1.	Сведения о местоположении здания, сооружения, объекта незавершенного строительства (при отсутствии адреса) в структурированном в соответствии с федеральной информационной адресной системой виде	Российская Федерация, Смоленская область, Гагаринский р-н, Гагаринское с/п, Мармолино д, д б/н
5.2.	Дополнительные сведения о местоположении	—
6.	Иные сведения	—
3. Пояснения к сведениям об объекте недвижимости с кадастровым номером <u>67:03:1300101:59</u> :		
1.	—	

Сведения о зданиях, сооружениях, объектах незавершенного строительства, необходимые для исправления реестровых ошибок в сведениях об описании их местоположения									
1. Сведения о характерных точках контура _____ здания _____ _____ вид объекта недвижимости (здание, сооружение, объект незавершенного строительства) с кадастровым номером _____ 67:03:1300101:69 _____ :									
Система координат _____ МСК-67, зона 2 _____				Зона № _____ 2 _____					
Обоз- начение харак- терных точек границ	Содержатся в Едином государственном реестре недвижимости			Определены в ходе выполнения комплексных кадастровых работ			Метод определения координат	Формулы, примененные для расчета средней квадратической погрешности определения координат характерных точек (Mt), м, с подставленными в такие формулы значениями и итоговые (вычисленные) значения Mt, м	
	координаты, м		Радиус, м	координаты, м		Радиус, м			
	X	Y	R	X	Y	R			
1	2	3	4	5	6	7	8	9	
—	—	—	—	—	—	—	—	—	
—	—	—	—	—	—	—			
—	—	—	—	—	—	—			
—	—	—	—	—	—	—			
—	—	—	—	—	—	—			
—	—	—	—	—	—	—			
—	—	—	—	—	—	—			
2. Иные сведения об объекте недвижимости с кадастровым номером _____ 67:03:1300101:69 _____ :									
1.	—								
3. Пояснения к сведениям об объекте недвижимости с кадастровым номером _____ 67:03:1300101:69 _____ :									
1.	—								

1. Сведения о характерных точках контура							здания	
с кадастровым номером							вид объекта недвижимости (здание, сооружение, объект незавершенного строительства)	
67:03:1300101:181							:	
Система координат							МСК-67, зона 2	
Зона №							2	
Обозначение характерных точек границ	Содержатся в Едином государственном реестре недвижимости			Определены в ходе выполнения комплексных кадастровых работ			Метод определения координат	Формулы, примененные для расчета средней квадратической погрешности определения координат характерных точек (Mt), м, с подставленными в такие формулы значениями и итоговые (вычисленные) значения Mt, м
	координаты, м		Радиус, м	координаты, м		Радиус, м		
	X	Y	R	X	Y	R		
1	2	3	4	5	6	7	8	9
—	—	—	—	—	—	—	—	—
—	—	—	—	—	—	—		
—	—	—	—	—	—	—		
—	—	—	—	—	—	—		
—	—	—	—	—	—	—		
—	—	—	—	—	—	—		
—	—	—	—	—	—	—		
2. Иные сведения об объекте недвижимости с кадастровым номером							67:03:1300101:181	
1.							—	
3. Пояснения к сведениям об объекте недвижимости с кадастровым номером							67:03:1300101:181	
1.							—	
1. Сведения о характерных точках контура							здания	
с кадастровым номером							вид объекта недвижимости (здание, сооружение, объект незавершенного строительства)	
Система координат							Зона №	
Обозначение характерных точек границ	Содержатся в Едином государственном реестре недвижимости			Определены в ходе выполнения комплексных кадастровых работ			Метод определения координат	Формулы, примененные для расчета средней квадратической погрешности определения координат характерных точек (Mt), м, с подставленными в такие формулы значениями и итоговые (вычисленные) значения Mt, м
	координаты, м		Радиус, м	координаты, м		Радиус, м		
	X	Y	R	X	Y	R		
1	2	3	4	5	6	7	8	9















1	2	3	4	5	6	7	8	9
2. Иные сведения об объекте недвижимости с кадастровым номером							67:03:1300101:182	:
1.	—							
3. Пояснения к сведениям об объекте недвижимости с кадастровым номером							67:03:1300101:182	:
1.	—							
1. Сведения о характерных точках контура здания								
вид объекта недвижимости (здание, сооружение, объект незавершенного строительства)								
с кадастровым номером								
Система координат								
Зона №								
Обоз- начение харак- терных точек границ	Содержатся в Едином государственном реестре недвижимости			Определены в ходе выполнения комплексных кадастровых работ			Метод определения координат	Формулы, примененные для расчета средней квадратической погрешности определения координат характерных точек (Mt), м, с подставленными в такие формулы значениями и итоговые (вычисленные) значения Mt, м
	координаты, м		Радиус, м	координаты, м		Радиус, м		
	X	Y	R	X	Y	R		
1	2	3	4	5	6	7	8	9
2. Иные сведения об объекте недвижимости с кадастровым номером							67:03:1300101:183	:
1.	—							
3. Пояснения к сведениям об объекте недвижимости с кадастровым номером							67:03:1300101:183	:
1.	—							

<p align="center">Схема границ земельных участков</p>
--



Масштаб 1:1500







Условные обозначения:

- | | | | |
|---|---|---|--|
|  | - Существующая часть границы, имеющиеся в ГКН сведения о которой достаточны для определения ее местоположения |  | - Вновь образованная часть границы, сведения о которой достаточны для определения ее местоположения |
|  | - Земельный участок, размеры которого могут быть переданы в масштабе разделов графической части |  | - Существующая часть границы, имеющиеся в ЕГРН сведения о которой достаточны для определения ее местоположения |
|  | - Вновь образованная часть границы, сведения о которой достаточны для определения ее местоположения |  | - Характерная точка границы, сведения о которой позволяют однозначно определить ее положение на местности |
|  | - Пункт государственной геодезической сети |  | - Направления геодезических построений при определении координат характерных точек границ земельного участка |
|  | - Контур здания, сооружения, объекта незавершенного строительства (контур части здания, сооружения), размеры которого могут быть переданы в масштабе разделов графической части |  | - Часть контура, образованного проекцией существующего наземного конструктивного элемента здания, сооружения, объекта незавершенного строительства |
|  | - Часть контура, образованного проекцией вновь образованного наземного конструктивного элемента здания, сооружения, объекта незавершенного строительства |  | - Характерная точка контура здания, сооружения, объекта незавершенного строительства |
| | - Кадастровый номер квартала |  | - Кадастровый номер здания |
| | - Кадастровый номер земельного участка |  | - Граница кадастрового квартала |

67:03:1300101

:47

The diagram is a geodetic construction scheme for land parcels. It features several light blue shaded polygonal areas representing land parcels. These parcels are interconnected by a network of lines, some of which are highlighted in red. The parcels are labeled with various numbers, including 67:03:1300101, 67:03:1300102, 67:03:1300103, 67:03:1300104, 67:03:1300105, 67:03:1300106, 67:03:1300107, 67:03:1300108, 67:03:1300109, 67:03:1300110, 67:03:1300111, 67:03:1300112, 67:03:1300113, 67:03:1300114, 67:03:1300115, 67:03:1300116, 67:03:1300117, 67:03:1300118, 67:03:1300119, 67:03:1300120, 67:03:1300121, 67:03:1300122, 67:03:1300123, 67:03:1300124, 67:03:1300125, 67:03:1300126, 67:03:1300127, 67:03:1300128, 67:03:1300129, 67:03:1300130, 67:03:1300131, 67:03:1300132, 67:03:1300133, 67:03:1300134, 67:03:1300135, 67:03:1300136, 67:03:1300137, 67:03:1300138, 67:03:1300139, 67:03:1300140, 67:03:1300141, 67:03:1300142, 67:03:1300143, 67:03:1300144, 67:03:1300145, 67:03:1300146, 67:03:1300147, 67:03:1300148, 67:03:1300149, 67:03:1300150, 67:03:1300151, 67:03:1300152, 67:03:1300153, 67:03:1300154, 67:03:1300155, 67:03:1300156, 67:03:1300157, 67:03:1300158, 67:03:1300159, 67:03:1300160, 67:03:1300161, 67:03:1300162, 67:03:1300163, 67:03:1300164, 67:03:1300165, 67:03:1300166, 67:03:1300167, 67:03:1300168, 67:03:1300169, 67:03:1300170, 67:03:1300171, 67:03:1300172, 67:03:1300173, 67:03:1300174, 67:03:1300175, 67:03:1300176, 67:03:1300177, 67:03:1300178, 67:03:1300179, 67:03:1300180, 67:03:1300181, 67:03:1300182, 67:03:1300183, 67:03:1300184, 67:03:1300185, 67:03:1300186, 67:03:1300187, 67:03:1300188, 67:03:1300189, 67:03:1300190, 67:03:1300191, 67:03:1300192, 67:03:1300193, 67:03:1300194, 67:03:1300195, 67:03:1300196, 67:03:1300197, 67:03:1300198, 67:03:1300199, 67:03:1300200, 67:03:1300201, 67:03:1300202, 67:03:1300203, 67:03:1300204, 67:03:1300205, 67:03:1300206, 67:03:1300207, 67:03:1300208, 67:03:1300209, 67:03:1300210, 67:03:1300211, 67:03:1300212, 67:03:1300213, 67:03:1300214, 67:03:1300215, 67:03:1300216, 67:03:1300217, 67:03:1300218, 67:03:1300219, 67:03:1300220, 67:03:1300221, 67:03:1300222, 67:03:1300223, 67:03:1300224, 67:03:1300225, 67:03:1300226, 67:03:1300227, 67:03:1300228, 67:03:1300229, 67:03:1300230, 67:03:1300231, 67:03:1300232, 67:03:1300233, 67:03:1300234, 67:03:1300235, 67:03:1300236, 67:03:1300237, 67:03:1300238, 67:03:1300239, 67:03:1300240, 67:03:1300241, 67:03:1300242, 67:03:1300243, 67:03:1300244, 67:03:1300245, 67:03:1300246, 67:03:1300247, 67:03:1300248, 67:03:1300249, 67:03:1300250, 67:03:1300251, 67:03:1300252, 67:03:1300253, 67:03:1300254, 67:03:1300255, 67:03:1300256, 67:03:1300257, 67:03:1300258, 67:03:1300259, 67:03:1300260, 67:03:1300261, 67:03:1300262, 67:03:1300263, 67:03:1300264, 67:03:1300265, 67:03:1300266, 67:03:1300267, 67:03:1300268, 67:03:1300269, 67:03:1300270, 67:03:1300271, 67:03:1300272, 67:03:1300273, 67:03:1300274, 67:03:1300275, 67:03:1300276, 67:03:1300277, 67:03:1300278, 67:03:1300279, 67:03:1300280, 67:03:1300281, 67:03:1300282, 67:03:1300283, 67:03:1300284, 67:03:1300285, 67:03:1300286, 67:03:1300287, 67:03:1300288, 67:03:1300289, 67:03:1300290, 67:03:1300291, 67:03:1300292, 67:03:1300293, 67:03:1300294, 67:03:1300295, 67:03:1300296, 67:03:1300297, 67:03:1300298, 67:03:1300299, 67:03:1300300, 67:03:1300301, 67:03:1300302, 67:03:1300303, 67:03:1300304, 67:03:1300305, 67:03:1300306, 67:03:1300307, 67:03:1300308, 67:03:1300309, 67:03:1300310, 67:03:1300311, 67:03:1300312, 67:03:1300313, 67:03:1300314, 67:03:1300315, 67:03:1300316, 67:03:1300317, 67:03:1300318, 67:03:1300319, 67:03:1300320, 67:03:1300321, 67:03:1300322, 67:03:1300323, 67:03:1300324, 67:03:1300325, 67:03:1300326, 67:03:1300327, 67:03:1300328, 67:03:1300329, 67:03:1300330, 67:03:1300331, 67:03:1300332, 67:03:1300333, 67:03:1300334, 67:03:1300335, 67:03:1300336, 67:03:1300337, 67:03:1300338, 67:03:1300339, 67:03:1300340, 67:03:1300341, 67:03:1300342, 67:03:1300343, 67:03:1300344, 67:03:1300345, 67:03:1300346, 67:03:1300347, 67:03:1300348, 67:03:1300349, 67:03:1300350, 67:03:1300351, 67:03:1300352, 67:03:1300353, 67:03:1300354, 67:03:1300355, 67:03:1300356, 67:03:1300357, 67:03:1300358, 67:03:1300359, 67:03:1300360, 67:03:1300361, 67:03:1300362, 67:03:1300363, 67:03:1300364, 67:03:1300365, 67:03:1300366, 67:03:1300367,

 - Существующая часть границы, имеющиеся в ЕГРН сведения о которой достаточны для определения ее местоположения  - Пункт государственной геодезической сети  - Граница кадастрового квартала	 - Вновь образованная часть границы, сведения о которой достаточны для определения ее местоположения 67:03:1300101  - Характерная точка границы, сведения о которой позволяют однозначно определить ее положение на местности <div style="background-color: #d1c4e9; padding: 2px 5px; display: inline-block;">: 47</div>  - Кадастровый номер земельного участка
--	--